

Na podlagi drugega odstavka 24. člena Zakona o stvarnem premoženju države in samoupravnih lokalnih skupnosti (Uradni list RS, št. 11/18 in 79/18), Uredbe o stvarnem premoženju države in samoupravnih lokalnih skupnosti (Uradni list RS, št. 31/18) in 20. člena Statuta Občine Lukovica (Uradni vestnik Občine Lukovica, št. 9/11 in 15/14), je Občinski svet Občine Lukovica na __. seji dne __. __. 2023 sprejel

NAČRT RAVNANJA Z NEPREMIČNIM PREMOŽENJEM OBČINE LUKOVICA ZA LETO 2023



1. NAČRT PRIDOBIVANJA NEPREMIČNEGA PREMOŽENJA ZA LETO 2023

1.1. Zemljišča

Zap. št.	Lokacija (parc. št.)	Katastrska občina	Okvirna površina v (m ²)	Vrsta nepremičnine	Samoupravna lokalna skupnost	Upravljavec	Ocenjena posplošena vrednost v €	Opomba
1.	77/2	Lukovica	95	Dovozna cesta	Lukovica	Občina	2.270,50	Ureditev ZK stanja - menjava
								
2.	1167/2	Prevoje	32	Pridobitev zemljišča za izgradnjo pločnika	Lukovica	zasebnik	382,40	nakup

								
3.	1166/2	Prevoje	36	Pridobitev zemljišča za izgradnjo pločnika	Lukovica	zasebnik	430,20	nakup
								
4.	800/4	Spodnje Koseze	15	Pridobitev zemljišča za izgradnjo ceste v OPPN Drtijiščica	Lukovica	Lovska zveza Slovenije	179,25	Nakup dela parcele – površina je ocenjena na podlagi PZI projektne dokumentacije

5.	799	Spodnje Koseze	159	Pridobitev zemljišča za izgradnjo ceste v OPPN Drtijišča	Lukovica	Lovska zveza Slovenije	1.900,05	Nakup dela parcele – površina je ocenjena na podlagi PZI projektne dokumentacije
6.	801/1	Spodnje Koseze	206	Pridobitev zemljišča za izgradnjo ceste v OPPN Drtijišča	Lukovica	zasebnik	2.461,70	Nakup dela parcele – površina je ocenjena na podlagi PZI projektne dokumentacije

								
7.	794/2	Spodnje Koseze	4	Pridobitev zemljišča za izgradnjo ceste v OPPN Drtiščica	Lukovica	Zasebnik	47,80	Nakup dela parcele – površina je ocenjena na podlagi PZI projektne dokumentacije
								
8.	1011/5	Spodnje Koseze	41	Pridobitev zemljišča za izgradnjo ceste v OPPN Drtiščica	Lukovica	zasebnik	489,95	Nakup dela parcele – površina je ocenjena na podlagi PZI projektne dokumentacije


9.	1011/3	Spodnje Koseze	80	Pridobitev zemljišča za izgradnjo ceste v OPPN Drtijišča	Lukovica	Republika Slovenija	0,00	Neodplačen prenos lastninske pravice na delu nepremičnine – površina je ocenjena na podlagi PZI projektne dokumentacije
10.	1131/4	Spodnje Koseze	40	Pridobitev zemljišča za izgradnjo ceste v OPPN Drtijišča	Lukovica	Republika Slovenija	0,00	Neodplačen prenos lastninske pravice na delu nepremičnine –

								površina ocenjena podlagi projektne dokumentacije	je na PZI
11.	1131/16	Spodnje Koseze	62	Pridobitev zemljišča za izgradnjo ceste v OPPn Drtjščica	Lukovica	Republika Slovenija	0,00	Neodplačen prenos lastninske pravice na delu nepremičnine – površina je ocenjena na podlagi PZI projektne dokumentacije	

12.	802/2	Spodnje Koseze	9	Pridobitev zemljišča za izgradnjo ceste v OPPN Drtjščica	Lukovica	Republika Slovenija	0,00	Neodplačen prenos lastninske pravice na delu nepremičnine – površina je ocenjena na podlagi PZI projektne dokumentacije
13.	802/1	Spodnje Koseze	288,00	Pridobitev zemljišča za izgradnjo m.k. v OPPN Drtjščica	Lukovica	Republika Slovenija	0,00	Neodplačen prenos lastninske pravice na delu

								nepremičnine – površina je ocenjena na podlagi PZI projektne dokumentacije
14.	1131/3	Spodnje Koseze	24	Pridobitev zemljišča za izgradnjo m.k. v OPPN Drtjščica	Lukovica	Republika Slovenija	0,00	Neodplačen prenos lastninske pravice na delu nepremičnine – površina je ocenjena na podlagi PZI projektne dokumentacije

15.	792/3	Spodnje Koseze	202	Pridobitev zemljišča za izgradnjo m.k. v OPPN Drtiščica	Lukovica	Republika Slovenija	0,00	Neodplačen prenos lastninske pravice na delu nepremičnine – površina je ocenjena na podlagi projektne dokumentacije PZI

16.	792/5	Spodnje Koseze	30	Pridobitev zemljišča za izgradnjo m.k. v OPPN Drtijišča	Lukovica	Republika Slovenija	0,00	Neodplačen prenos lastninske pravice na delu nepremičnine – površina je ocenjena na podlagi PZI projektne dokumentacije
								
17.	789/11	Spodnje Koseze	3	Pridobitev zemljišča za izgradnjo m.k. v OPPN Drtijišča	Lukovica	Republika Slovenija	0,00	Neodplačen prenos lastninske pravice na delu nepremičnine – površina je ocenjena na podlagi PZI projektne dokumentacije

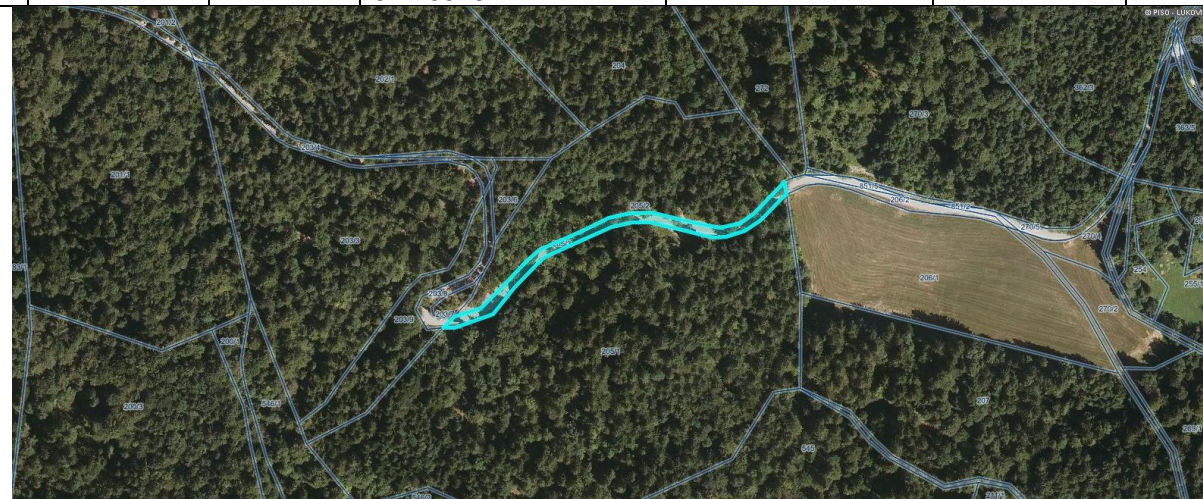
<p>18.</p>	<p>1131/12</p>	<p>Spodnje Koseze</p>	<p>4</p>	<p>Pridobitev zemljišča za izgradnjo m.k. v OPPN Drtiščica</p>	<p>Lukovica</p>	<p>Republika Slovenija</p>	<p>0,00</p>	<p>Neodplačen prenos lastninske pravice na delu nepremičnine – površina je ocenjena na podlagi PZI projektne dokumentacije</p>

19.	15/2	Lukovica	30	Pridobitev zemljišča za javno pot JP735901 Lukovica (naselje)	Lukovica	Zasebnik	717,00	Nakup dela parcele, površina je ocenjena
20.	14/1	Lukovica	50	Pridobitev zemljišča za javno pot JP735901 Lukovica (naselje)	Lukovica	Zasebnik	1.195,00	Nakup dela parcele, površina je ocenjena
21.	119	Lukovica	10	Pridobitev zemljišča za javno pot JP735901 Lukovica (naselje)	Lukovica	Zasebnik	239,00	Nakup dela parcele, površina je ocenjena

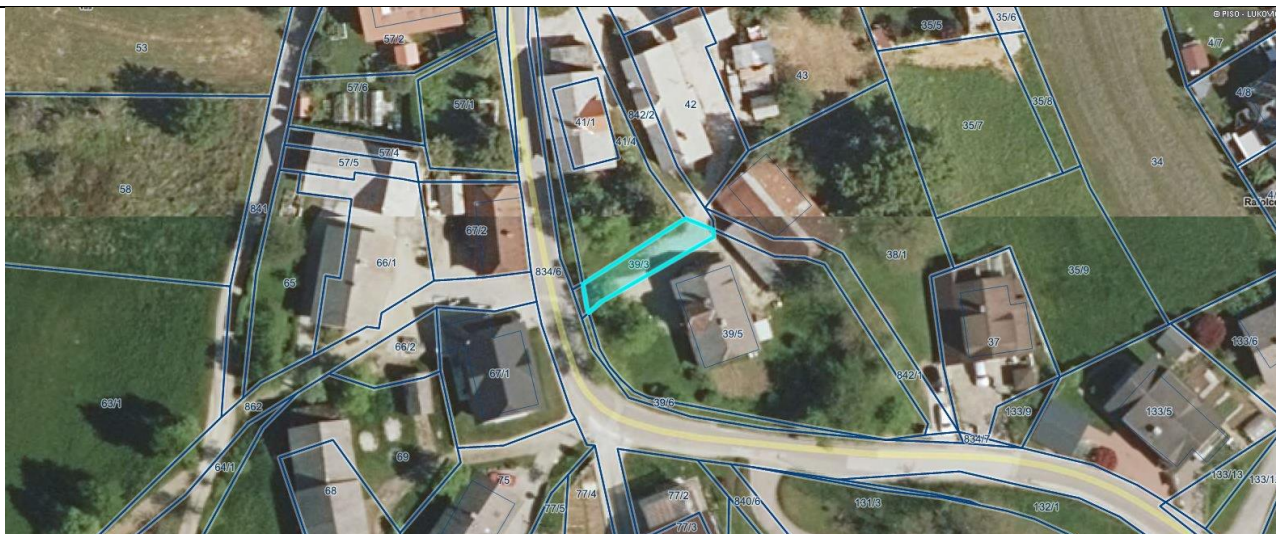
22.	18/6	Krašnja	47	Pridobitev zemljišča za ureditev ceste med JP 735207 (Krašnja) in JP 735208 (Krašnja)	Lukovica	Zasebnik	561,65	Nakup dela parcele, površina je ocenjena
23.	20/5	Krašnja	82	Pridobitev zemljišča za ureditev ceste med JP 735207 (Krašnja) in JP 735208 (Krašnja)	Lukovica	Zasebnik	979,90	Nakup



24.	205/3	Trojane	1620	Pridobitev zemljišča po katerem poteka cesta JP 735461	Lukovica	zasebnik	4.860,00	nakup
-----	-------	---------	------	--	----------	----------	----------	-------



25.	39/3	Rafolče	92	Pridobitev zemljišča po katerem poteka pot	Lukovica	zasebnik	1.100,00	menjava
-----	------	---------	----	--	----------	----------	----------	---------






26.	320/5	Lukovica	7	Pridobitev zemljišča po katerem poteka nekategorizirana pot skozi Znojilo	Lukovica	zasebnik	0,00	Ureditev zemljiškoknjižnega stanja – neodplačen prenos
-----	-------	----------	---	---	----------	----------	------	--

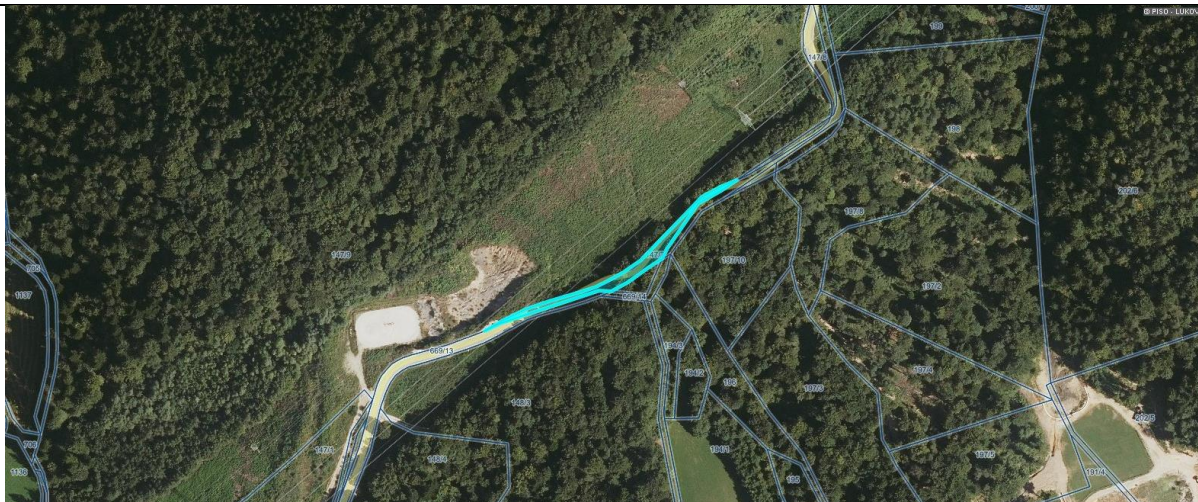


27.	320/8	Lukovica	183	Pridobitev zemljišča po katerem poteka nekategorizirana pot skozi Znojilo	Lukovica	zasebnik	0,00	Ureditev zemljiškoknjižnega stanja – neodplačen prenos
28.	320/9	Lukovica	60	Pridobitev zemljišča po katerem poteka nekategorizirana pot skozi Znojilo	Lukovica	zasebnik	0,00	Ureditev zemljiškoknjižnega stanja – neodplačen prenos

29.	324/14	Lukovica	422	Pridobitev zemljišča po katerem poteka nekategorizirana pot skozi Znojlo	Lukovica	zasebnik	0,00	Ureditev zemljiškoknjižnega stanja – neodplačen prenos

30.	128/2	Lukovica	115	Pridobitev zemljišča na kategorizirani občinski cesti LC 235011 Škajnovica-Šmartno	Lukovica	Zasebnik	345,00	Ureditev ZK stanja ceste -menjava
								
31.	148/5	Lukovica	123	Pridobitev zemljišča na kategorizirani občinski cesti LC 235011 Škajnovica-Šmartno	Lukovica	Zasebnik	500,00	Ureditev ZK stanja ceste -menjava
								

32.	148/2	Lukovica	918	Pridobitev zemljišča na kategorizirani občinski cesti LC 235011 Škajnovica-Šmartno	Lukovica	Zasebnik	2.500,00	Ureditev ZK stanja ceste -menjava
								
33.	147/7	Lukovica	780	Pridobitev zemljišča na kategorizirani občinski cesti LC 235011 Škajnovica-Šmartno	Lukovica	Zasebnik	3.000,00	Ureditev ZK stanja ceste -menjava

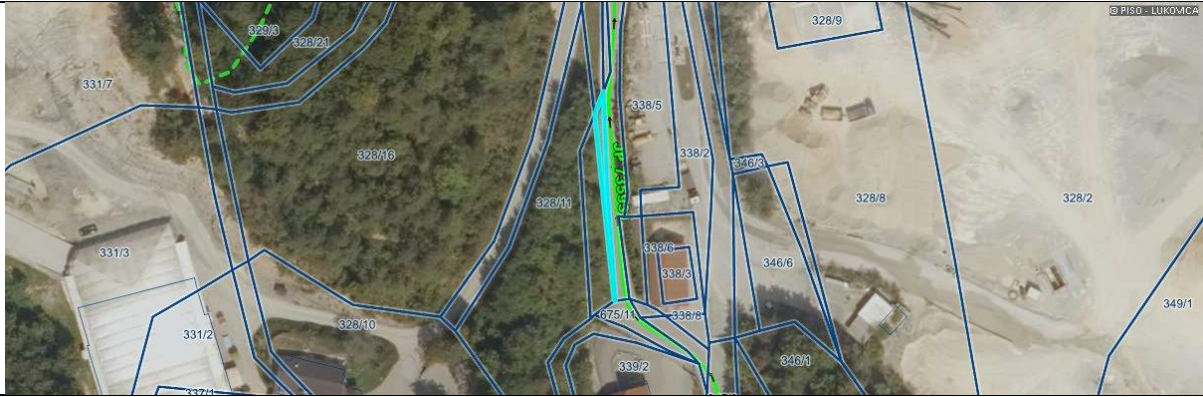





34.	147/8	Lukovica	609	Pridobitev zemljišča na kategorizirani občinski cesti LC 235011 Škajnovica-Šmartno	Lukovica	Zasebnik	1.200,00	Ureditev ZK stanja ceste -menjava
-----	-------	----------	-----	--	----------	----------	----------	-----------------------------------

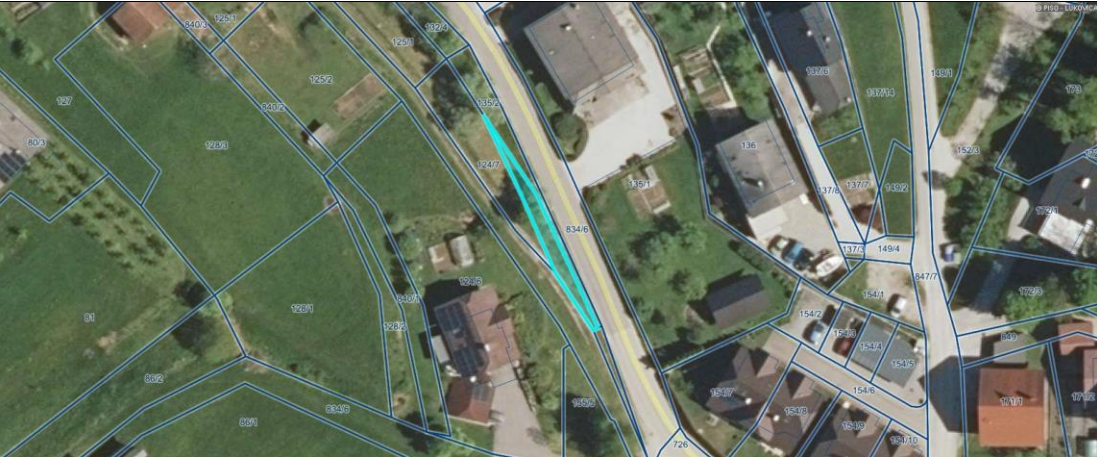
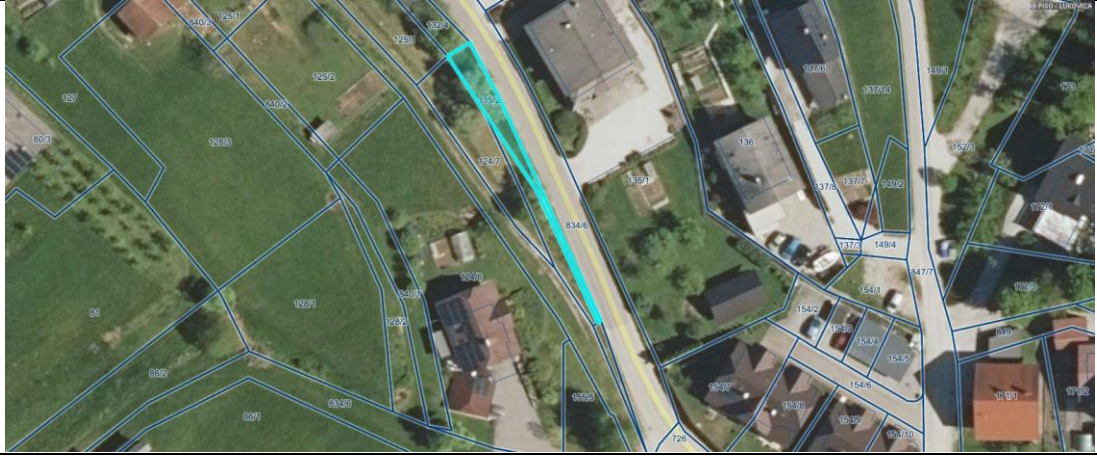


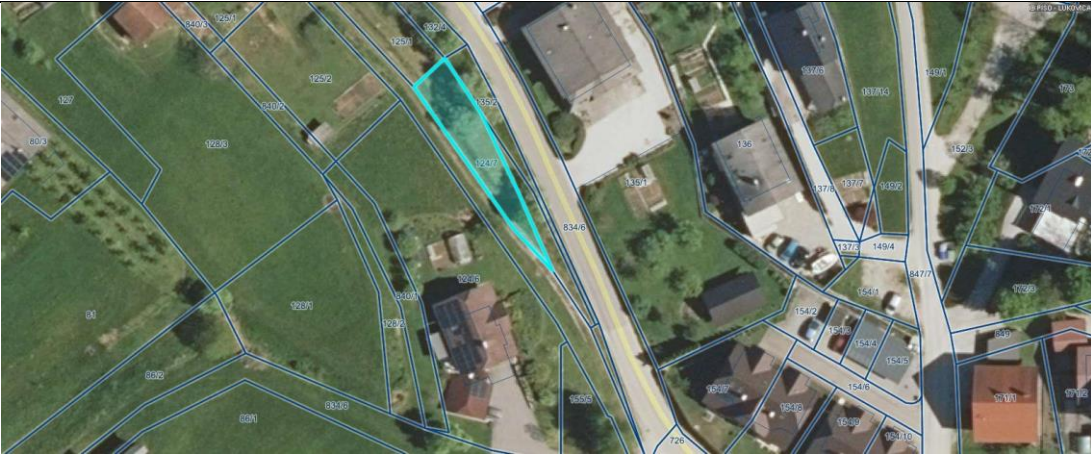

35.	127	Lukovica	300	Pridobitev zemljišča na kategorizirani občinski cesti LC 235011 Škajnovica-Šmartno	Lukovica	Zasebnik	3.585,00	Ureditev ZK stanja ceste -menjava
36.	130	Lukovica	100	Pridobitev zemljišča na kategorizirani občinski cesti LC 235011 Škajnovica-Šmartno	Lukovica	Zasebnik	300,00	Ureditev ZK stanja ceste -menjava



37.	338/7	Lukovica	80	Pridobitev zemljišča na kategorizirani javni poti JP 735931 Lukovica (kamnolom)	Lukovica	Zasebnik	956,00	Ureditev ZK stanja ceste.
38.	328/7	Lukovica	118	Pridobitev zemljišča na kategorizirani javni poti JP 735931 Lukovica (kamnolom)	Lukovica	Zasebnik	1.410,10	Ureditev ZK stanja ceste.
39.	338/10	Lukovica	24	Pridobitev zemljišča na kategoriziran občinski cesti JP 735931	Lukovica	Zasebnik	286,80	Ureditev ZK stanja ceste.

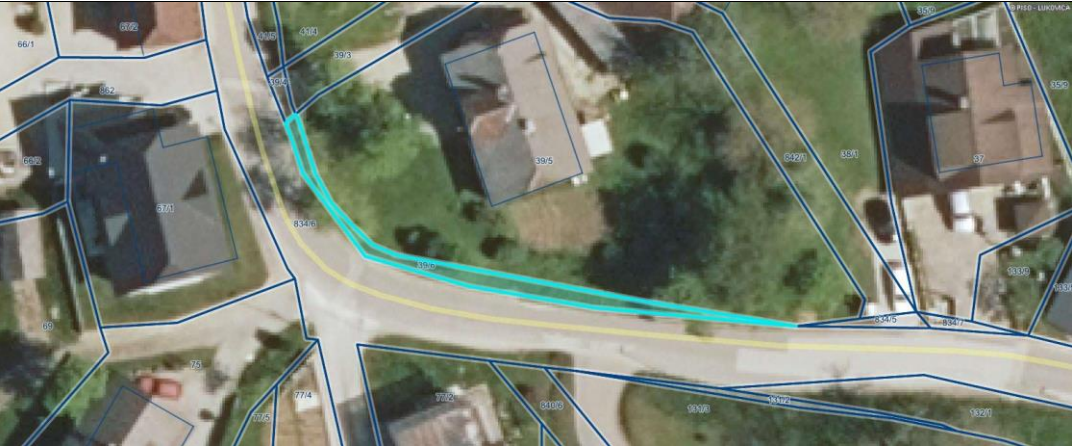

								
40.	338/9	Lukovica	332	Pridobitev zemljišča na kategoriziran občinski cesti JP 735931	Lukovica	Zasebnik	3.967,40	Ureditev ZK stanja ceste.
								
41.	957	Lukovica	989	Pridobitev dela zemljišča za potrebe gradnje gasilskega doma PGD Lukovica	Lukovica	zasebnik	3.974,11	nakup

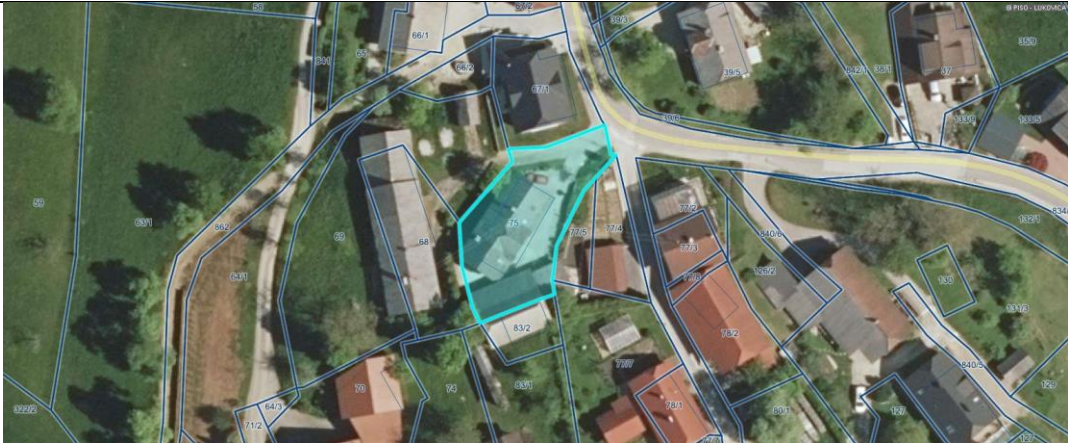
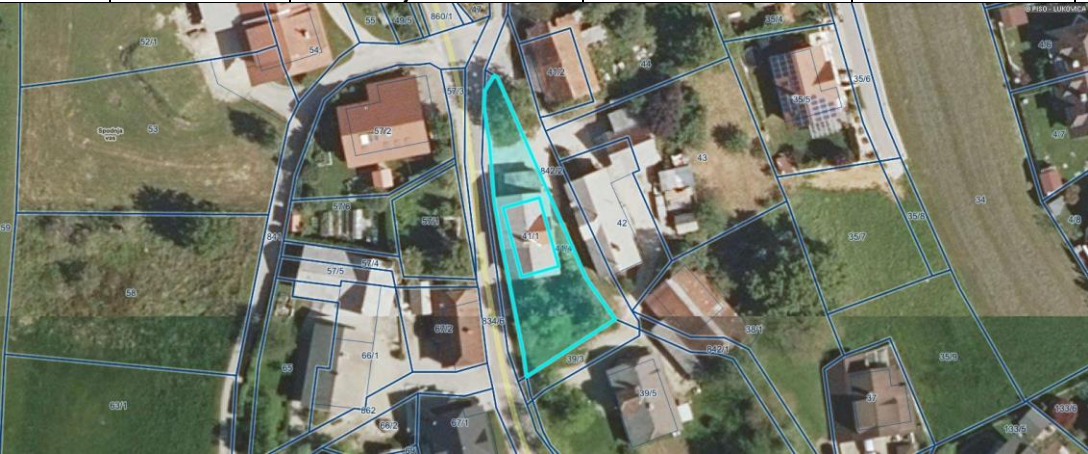
								
42.	155/3	Rafoče	25	Pridobitev zemljišča za občinsko cesto LC 072041 Rova – Dolenje - Šentvid	Lukovica	zasebnik	597,50	Ureditev ZK stanja – nakup nepremičnine
								
43.	124/8	Rafoče	88	Pridobitev zemljišča za občinsko cesto LC 072041 Rova – Dolenje - Šentvid	Lukovica	zasebnik	2.103,20	Ureditev ZK stanja – nakup nepremičnine



								
44.	135/2	Rafoľče	98	Pridobitev zemljišča za občinsko cesto LC 072041 Rova – Dolenje - Šentvid	Lukovica	zasebnik	2.342,20	Ureditev ZK stanja – nakup nepremičnine
								
45.	124/7	Rafoľče	7	Pridobitev zemljišča za občinsko cesto LC 072041 Rova – Dolenje - Šentvid	Lukovica	zasebnik	167,30	Ureditev ZK stanja – nakup dela nepremičnine



								
46.	132/4	Rafolče	76	Pridobitev zemljišča za občinsko cesto LC 072041 Rova – Dolenje - Šentvid	Lukovica	zasebnik	1.816,40	Ureditev ZK stanja – nakup nepremičnine
								
47.	132/1	Rafolče	181	Pridobitev zemljišča za občinsko cesto LC 072041 Rova – Dolenje - Šentvid	Lukovica	zasebnik	4.325,90	Ureditev ZK stanja – nakup dela nepremičnine



								
48.	133/14	Rafoľče	36	Pridobitev zemljišča za občinsko cesto LC 072041 Rova – Dolenje - Šentvid	Lukovica	zasebnik	860,40	Ureditev ZK stanja – nakup nepremičnine
								
49.	39/6	Rafoľče	45	Pridobitev zemljišča za občinsko cesto LC 072041 Rova – Dolenje - Šentvid	Lukovica	zasebnik	1.075,50	Ureditev ZK stanja – nakup dela nepremičnine

								
50.	39/5	Rafoľče	12	Pridobitev zemljišča za občinsko cesto LC 072041 Rova – Dolenje - Šentvid	Lukovica	zasebnik	286,80	Ureditev ZK stanja – nakup dela nepremičnine
								
51.	75	Rafoľče	6	Pridobitev zemljišča za občinsko cesto LC 072041 Rova – Dolenje - Šentvid	Lukovica	zasebnik	143,40	Ureditev ZK stanja – nakup dela nepremičnine

								
52.	41/4	Rafočče	19	Pridobitev zemljišča za občinsko cesto LC 072041 Rova – Dolenje - Šentvid	Lukovica	zasebnik	454,10	Ureditev ZK stanja – nakup dela nepremičnine
								
53.	57/1	Rafočče	12	Pridobitev zemljišča za občinsko cesto LC 072041 Rova – Dolenje - Šentvid	Lukovica	zasebnik	286,80	Ureditev ZK stanja – nakup dela nepremičnine



								
54.	49/5	Rafolče	8	Pridobitev zemljišča za občinsko cesto LC 072041 Rova – Dolenje - Šentvid	Lukovica	zasebnik	191,20	Ureditev ZK stanja – nakup dela nepremičnine
								
55.	48/1	Rafolče	23	Pridobitev zemljišča za občinsko cesto LC 072041 Rova – Dolenje - Šentvid	Lukovica	zasebnik	549,70	Ureditev ZK stanja – nakup dela nepremičnine



								
56.	52/1	Rafoľče	12	Pridobitev zemljišča za občinsko cesto LC 072041 Rova – Dolenje - Šentvid	Lukovica	zasebnik	286,80	Ureditev ZK stanja – nakup dela nepremičnine
								
57.	59	Rafoľče	21	Pridobitev zemljišča za občinsko cesto LC 072041 Rova – Dolenje - Šentvid	Lukovica	zasebnik	250,95	Ureditev ZK stanja – nakup dela nepremičnine



								
58.	60/6	Rafolče	27	Pridobitev zemljišča za občinsko cesto LC 072041 Rova – Dolenje - Šentvid	Lukovica	zasebnik	322,65	Ureditev ZK stanja – nakup dela nepremičnine
								
59.	60/4	Rafolče	7	Pridobitev zemljišča za občinsko cesto LC	Lukovica	zasebnik	167,30	Ureditev ZK stanja – nakup dela nepremičnine


				072041 Rova – Dolenje - Šentvid				
60.	61/1	Rafolče	14	Pridobitev zemljišča za občinsko cesto LC 072041 Rova – Dolenje - Šentvid	Lukovica	zasebnik	334,60	Ureditev ZK stanja – nakup dela nepremičnine

61.	320/1	Rafolče	21	Pridobitev zemljišča za občinsko cesto LC 072041 Rova – Dolenje - Šentvid	Lukovica	zasebnik	250,95	Ureditev ZK stanja – nakup dela nepremičnine
62.	20/4	Krašnja	20	Pridobitev zemljišča za ureditev ceste med JP 735207 (Krašnja) in JP 735208 (Krašnja)	Lukovica	zasebnik	239,00	nakup

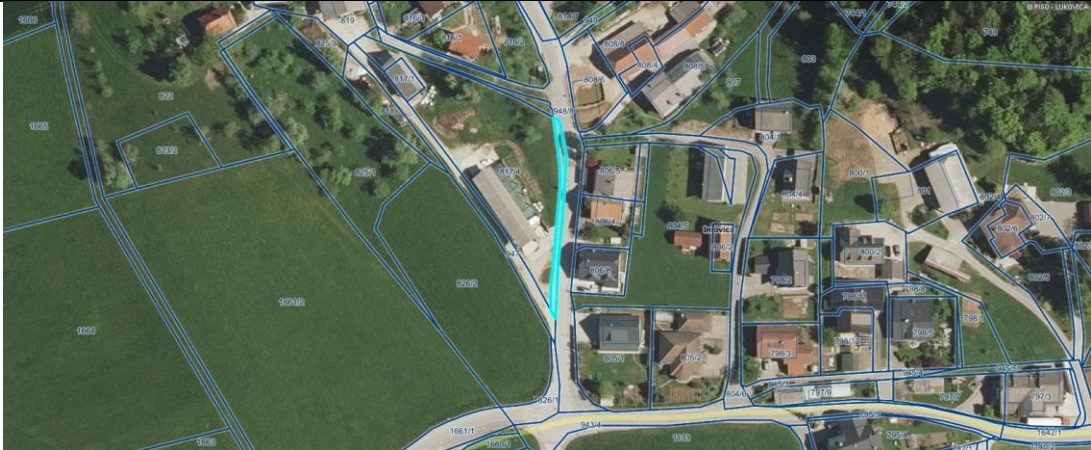

								
63.	15/1	Krašnja	14	Pridobitev zemljišča za ureditev ceste med JP 735207 (Krašnja) in JP 735208 (Krašnja)	Lukovica	zasebnik	334,60	nakup
								
64.	187/1	Krašnja	31	Pridobitev zemljišča za ureditev ceste med JP 735207 (Krašnja)	Lukovica	zasebnik	93,00	nakup



				in JP 735208 (Krašnja)				
								
65.	275/8	Zlato Polje	280	Pridobitev zemljišča za rekonstrukcijo dela javne poti JP 735111 Zlato Polje-bife Sonček	Lukovica	zasebnik	3.346,00	Nakup dela nepremičnine
								
66.	269/25	Zlato Polje	11	Pridobitev zemljišča za rekonstrukcijo dela	Lukovica	zasebnik	262,90	Nakup dela nepremičnine



				javne poti JP 735111 Zlato Polje-bife Sonček				
								
67.	269/32	Zlato Polje	15	Pridobitev zemljišča za rekonstrukcijo dela javne poti JP 735111 Zlato Polje-bife Sonček	Lukovica	zasebnik	358,50	Nakup dela nepremičnine
								

68.	269/34	Zlato Polje	15	Pridobitev zemljišča za rekonstrukcijo dela javne poti JP 735111 Zlato Polje-bife Sonček	Lukovica	zasebnik	179,25	Nakup dela nepremičnine
								
69.	826/1	Prevoje	190	Pridobitev zemljišča na katerem se nahaja krožišče Imovica	Lukovica	zasebnik	2.390,00	Ureditev ZK stanja – nakup nepremičnine


								
70.	816/2	Prevoje	70	Pridobitev dela zemljišča po katerem poteka javna pot 735671 Šen.-Pr.-znam.-hiša 18	Lukovica	zasebnik	836,50	Ureditev ZK stanja – nakup dela nepremičnine
								
71.	817/3	Prevoje	141	Pridobitev zemljišča po katerem poteka javna pot 735671	Lukovica	zasebnik	2.091,25	Ureditev ZK stanja – nakup nepremičnine


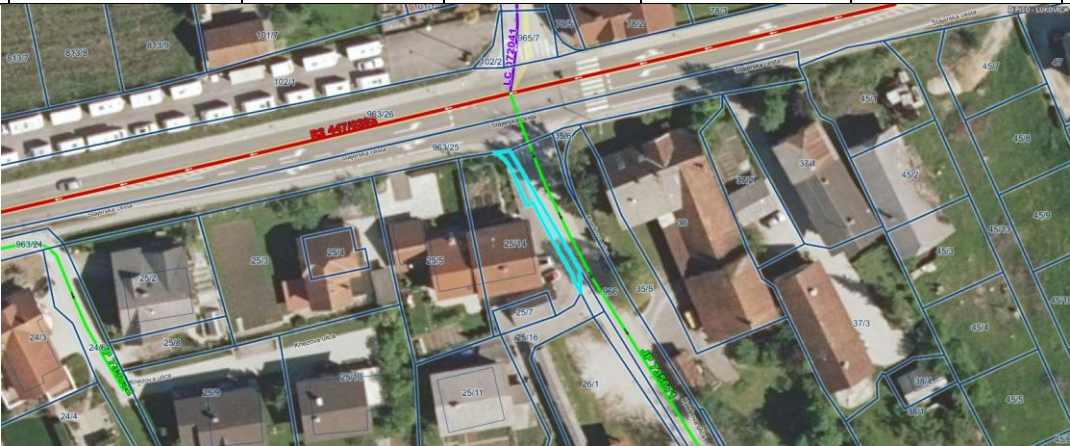
				Šen.-Pr.-znam.-hiša 18						
										
72.	1661/1	Prevoje	429	Pridobitev zemljišča na katerem se nahaja krožišče Imovica	Lukovica	zasebnik	5.019,00	Ureditev ZK stanja – nakup nepremičnine		
										
73.	1133	Spodnje Koseze	440	Pridobitev dela zemljišča na katerem	Lukovica	zasebnik	5.258,00	Ureditev ZK stanja – nakup dela nepremičnine		

				se nahaja krožišče Imovica				
								
74.	794	Lukovica	232	Pridobitev dela zemljišča za potrebe ureditve komunalne opremljenosti vrtca in razširitev parkirišča	Lukovica	zasebnik	10.000,00	Ureditev zk stanja – menjava dela nepremičnine
								


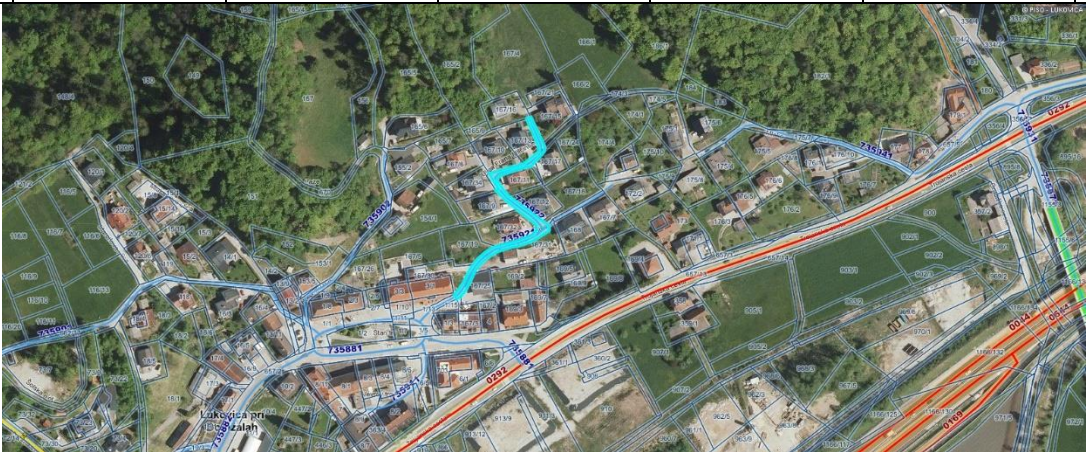
75.	753/16	Spodnje Koseze	68	Pridobitev zemljišča po katerem poteka javna pot 735571 Lukovica-Bobovnik	Lukovica	zasebnik	1.625,20	nakup
								
76.	721	Lukovica	3435	Pridobitev zemljišča na katerem se nahaja športno igrišče Rafolče	Lukovica	zasebnik	30.000,00	nakup
								



77.	328/4	Krašnja	80	Pridobitev zemljišča po katerem poteka nekategorizirana pot	Lukovica	zasebnik	956,00	Ureditev zk stanja – menjava
78.	577/4	Krašnja	102	Zemljišče po katerem poteka kategorizirana cesta 735151	Lukovica	zasebnik	1.122,00	menjava

79.	38/21	Blagovica	44	Zemljišče po katerem poteka kategorizirana cesta 735235	Lukovica	zasebnik	114,84	nakup
								
80.	56/4	Žirovše	188	Zemljišče po katerem poteka kategorizirana javna pot JP 735223	Lukovica	zasebnik	491,00	nakup


								
81.	25/13	Prevoje	50	Zemljišče po katerem poteka kategorizirana pot JP 735671	Lukovica	zasebnik	367,50	nakup
								
82.	14/1	Prevoje	791	Stavbno zemljišče	Lukovica	Pravna oseba	68.856,00	nakup


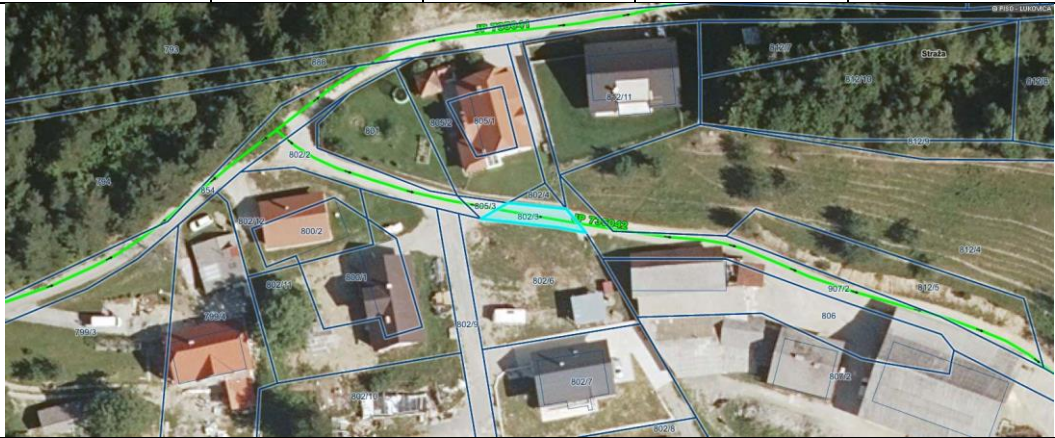
83.	273/45	Lukovica	45	Zemljišče po katerem poteka kategorizirana pot 735133	Lukovica	zasebnik	1.077,00	nakup
84.	353/2	Blagovica	359	Zemljišče po katerem poteka	Lukovica	zasebnik	2.800,00	menjava



				kategorizirana cesta JP 735351					
									
85.	167/29	Lukovica	824	Zemljišče po katerem poteka kategorizirana cesta 735921	Lukovica	zasebnik	18.000,00	nakup	
									

86.	275/4	Lukovica	88	Zemljišče po katerem poteka kategorizirana cesta JP 735133	Lukovica	zasebnik	1.654,40	razlastitveni postopek	
									
87.	275/7	Lukovica	6	Zemljišče po katerem poteka kategorizirana cesta JP 735133	Lukovica	zasebnik	112,80	Razlastitveni postopek	
									


88.	275/8	Lukovica	25	Zemljišče po katerem poteka kategorizirana cesta JP 735133	Lukovica	zasebnik	470,00	Razlastitveni postopek
89.	43/47	Blagovica	92	Zemljišče po katerem poteka kategorizirana javna pot JP 735235	Lukovica	zasebnik	2.000,00	nakup

90.	43/49	Blagovica	4	Zemljišče po katerem poteka kategorizirana javna pot JP 735235	Lukovica	zasebnik	90,00	nakup
								
91.	43/50	Blagovica	3	Zemljišče po katerem poteka kategorizirana javna pot JP 735235	Lukovica	zasebnik	67,50	nakup

									
92.	802/3	Rafolče	55	Zemljišče po katerem poteka kategorizirana javna pot JP 735042	Lukovica	zasebnik	1.200,00	menjava	
									
93.	805/3	Rafolče	18	Zemljišče po katerem poteka kategorizirana	Lukovica	zasebnik	400,00	menjava	

				javna pot JP 735042					
									
94.	105/12	Blagovica	808	Zemljišče po katerem poteka kategorizirana lokalna cesta LC 480281	Lukovica	zasebnik	2.424,00	nakup	
									
95.	9/2	Prevoje	27	Zemljišče potrebno za	Lukovica	zasebnik	699,30	Nakup dela parcele	

				ureditev ceste JP 735852 – Gasilska ulica				
96.	15/1	Prevoje	118	Zemljišče potrebno za ureditev ceste JP 735852 – Gasilska ulica	Lukovica	Pravna oseba	3.056,20	Nakup dela parcele

97.	14/3	Prevoje	98	Zemljišče potrebno za ureditev ceste JP 735852 – Gasilska ulica	Lukovica	Pravna oseba	2.538,20	Nakup dela parcele
								

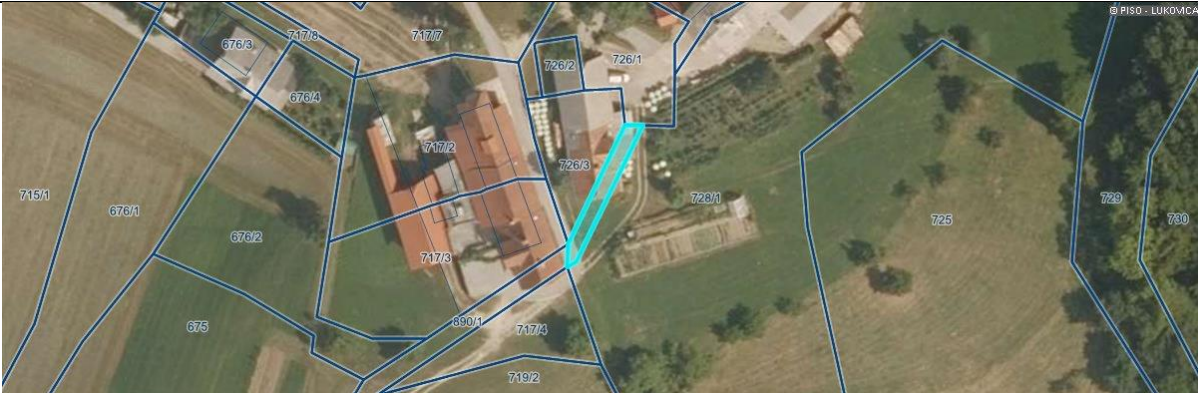

Skupna vrednost pridobivanja nepremičnega premoženja po ocenjeni posplošeni vrednosti znaša 227.192,40 €.



2. NAČRT RAZPOLAGANJA Z NEPREMIČNIM PREMOŽENJEM ZA LETO 2023

2.1. Zemljišča

Zap. št.	Lokacija (parc. št.)	Katastrska občina	Površina v (m ²)	Vrsta nepremičnine	Samoupravna lokalna skupnost	Upravljavec	Ocenjena posplošena vrednost v € (vir: PISO)	Opomba
1	1053	Prevoje	850	Opuščena pot	Lukovica	Občina	294,10	prodaja

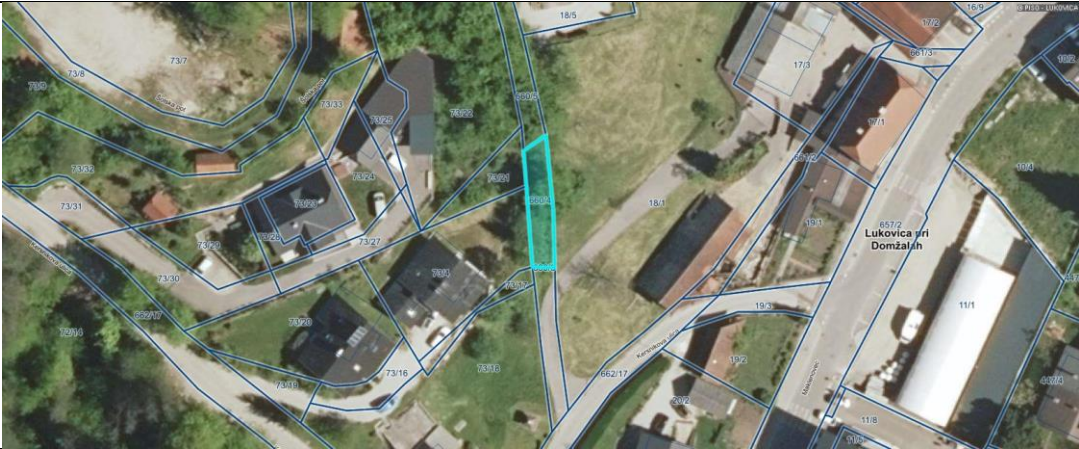

2.	616/6	Krašnja	434	opuščena občinska pot	Lukovica	Občina	10.372,60	prodaja
3.	890/2	Rafolče	104	Opuščena občinska cesta	Lukovica	Občina	2.485,60	prodaja



								
4.	991/11	Prevoje	73	Opuščena občinska cesta	Lukovica	Občina	1.744,70	prodaja
								
5.	991/9	Prevoje	16	Opuščena občinska cesta	Lukovica	Občina	382,40	prodaja



								
6.	662/16	Lukovica	83	Opuščena občinska pot	Lukovica	Občina	1.983,70	Ureditev ZK stanja – menjava zemljišč
								
7.	75/5	Lukovica	20	Opuščena občinska pot	Lukovica	Občina	478,00	Ureditev ZK stanja – menjava zemljišč

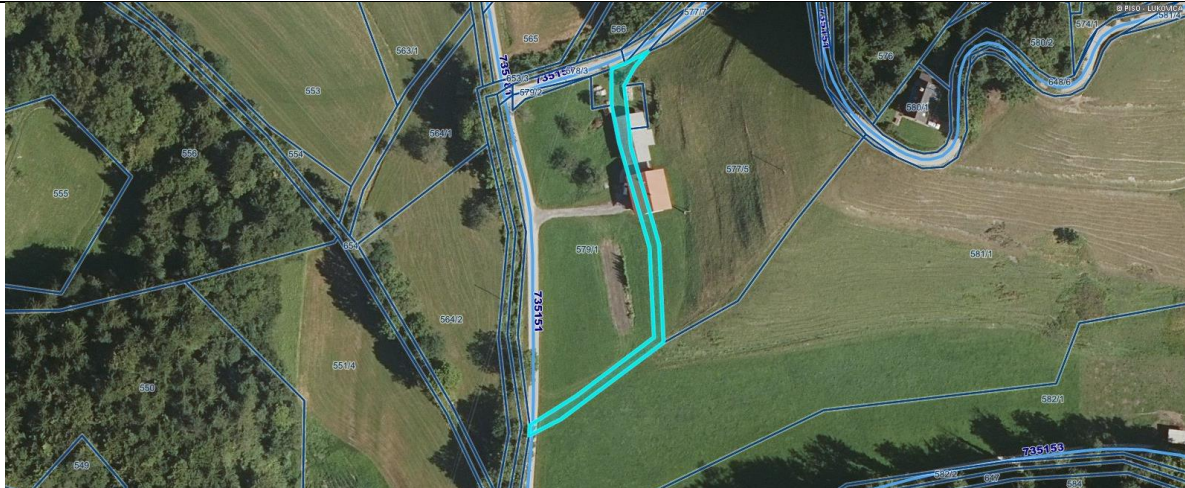
								
8.	842/1	Rafolče	161	Opuščena občinska pot	Lukovica	Občina	3.700,00	Ureditev ZK stanja – menjava zemljišč
								
9.	269/9	Zlato Polje	37	Funkcionalno zemljišče k stavbi	Lukovica	Občina	884,30	menjava

10.	660/3	Lukovica	98	Opuščena občinska pot	Lukovica	občina	3.929,80		prodaja	
11.	660/4	Lukovica	105	Opuščena občinska pot	Lukovica	občina	4.210,00		prodaja	

								
12.	961/4	Prevoje	174	dvorišče	Lukovica	občina	2.079,30	prodaja
								
13.	847/2	Rafolče	71	Zemljišče pod stavbo	Lukovica	občina	1.696,90	prodaja

								
16.	26/8	Prevoje	70	zelenica	Lukovica	občina	1.673,00	Prodaja dela zemljišča
								
17.	631/4	Krašnja	118	Ureditev zk stanja – zamenjava za zemljišče po katerem poteka nekategorizirana pot	Lukovica	občina	1.410,10	Menjava

										
18.	548/9	Lukovica	27	Funkcionalno zemljišče stavbe	Lukovica	občina	198,45		prodaja	
										
19.	648/13	Krašnja	405	Opuščena občinska pot	Lukovica	občina	5.000,00		menjava	

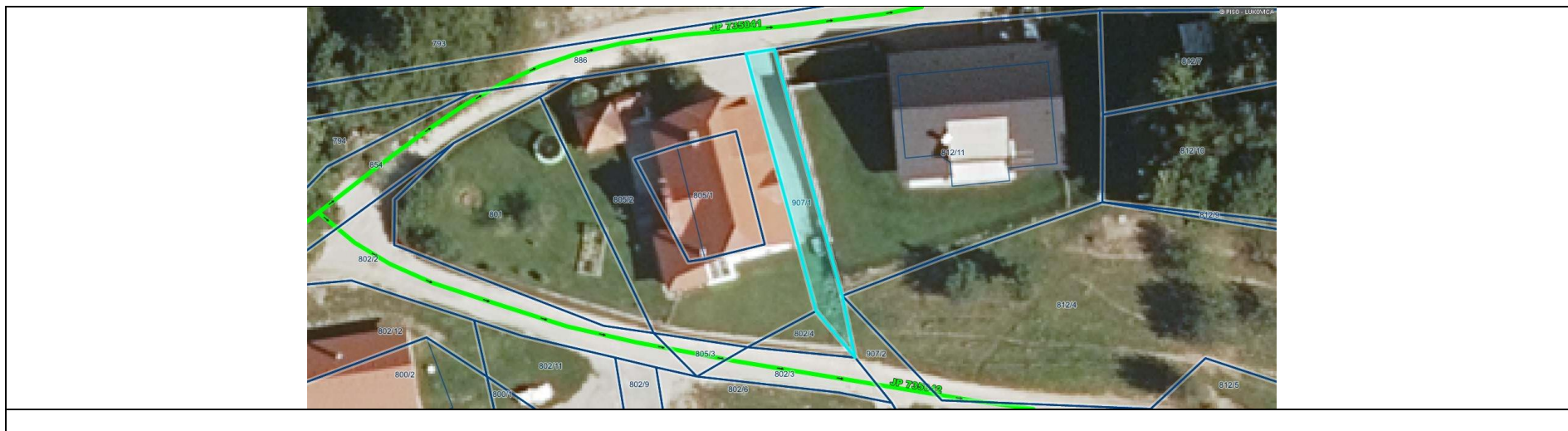
								
20.	1618/11	Blagovica	295	Gozdno zemljišče	Lukovica	občina	885,00	menjava
								
21.	614/29	Krašnja	175	Stavbno zemljišče	Lukovica	občina	5.000,00	prodaja



22.	963/34	Prevoje	232	Funkcionalno zemljišče	Lukovica	občina	5.000,00	menjava
-----	--------	---------	-----	------------------------	----------	--------	----------	---------



23.	907/1	Rafolče	89	Opuščena občinska pot	Lukovica	občina	2.047,00	menjava
-----	-------	---------	----	-----------------------	----------	--------	----------	---------





Skupna vrednost razpolaganja z nepremičnim premoženjem po ocenjeni posplošeni vrednosti znaša 58.161,03 €.

3. NAČRT ODDAJE NEPREMIČNEGA PREMOŽENJA V NAJEM

3.1. Zemljišča

Zap.št.	Parc.št.	Katastrska občina	Okvirna velikost v m ²	Upravljavec	Ocenjena, posplošena ali orientacijska vrednost nepremičnine	Opomba
1	1546	Prevoje	1773	Občina	78,01 EUR/leto	Oddaja zemljišča v najem



						
2.	741/2	Spodnje Koseze	3687	Občina	53,09 EUR/leto	Oddaja zemljišča v najem
						
3.	24/16 – del 24/15- del 24/14 – del 24/13 – del 24/12 – del 24/11 - del	Blagovica	1186,93	Občina	949,51 EUR/mesec	Oddaja v najem



3.2. Stavbe in deli stavb

Zap.št.	ID oznaka dela stavbe	Katastrska občina	Naslov	Okvirna velikost v m2	Upravljavec	Ocenjena, posplošena ali orientacijska vrednost nepremičnine	Opomba
1.	1933-61-1	Lukovica	Stari trg 16, 1225 Lukovica	9	Občina	1.080,00 EUR/leto	Oddaja dela nepremičnine v najem - bankomat

2.	1933-61-2	Lukovica	Stari trg 16, 1225 Lukovica	78	Občina	2.500,00 EUR/leto	Oddaja dela nepremičnine v najem - cvetličarna
3.	1933-180	Lukovica	Stari trg 1, 1225 Lukovica	37,40	Občina	2.738,00 EUR/letno	Oddaja dela nepremičnine v najem - telekomunikacijska centrala

							
4.	1924-87	Lukovica	Trojane 6, 1225 Lukovica	23	Občina	1.721,00 EUR/leto	Oddaja dela nepremičnine v najem - telekomunikacijska centrala
							
5.	1924-87	Lukovica	Trojane 6, 1225 Lukovica	197	Občina	2.200,00 EUR/letno	Oddaja dela nepremičnine v najem - trgovina



Skupna vrednost oddaje nepremičnega premoženja v najem po ocenjeni posplošeni vrednosti znaša 21.764,22 €.

mag. Olga VRANKAR
ŽUPANJA