


Na podlagi prvega odstavka 27. člena Zakona o stvarnem premoženju države in samoupravnih lokalnih skupnosti (Uradni list RS, št. 11/18 in 79/18), Uredbe o stvarnem premoženju države in samoupravnih lokalnih skupnosti (Uradni list RS, št. 31/18) in 20. člena Statuta Občine Lukovica (Uradni vestnik Občine Lukovica, št. 9/11 in 15/14), je Občinski svet Občine Lukovica na ___ seji dne ___.2022 sprejel



DOPOLNITEV NAČRTA RAVNANJA S STVARNIM PREMOŽENJEM OBČINE LUKOVICA ZA LETO 2022



1. NAČRT PRIDOBIVANJA NEPREMIČNEGA PREMOŽENJA ZA LETO 2022



1.1. Zemljišča

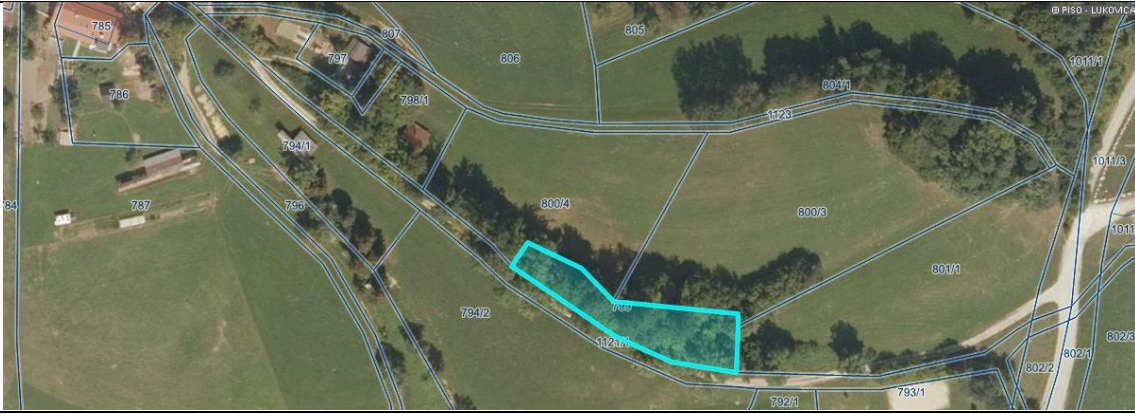

Zap. št.	Lokacija (parc. št.)	Katastrska občina	Okvirna površina v (m ²)	Vrsta nepremičnine	Samoupravna lokalna skupnost	Upravitelj	Ocenjena posplošena vrednost v €	Opomba
1.	77/2	Lukovica	95	Dovozna cesta	Lukovica	Občina	2.270,50	Ureditev ZK stanja - menjava
								
2.	1167/1	Prevoje	60	Pridobitev zemljišča za izgradnjo pločnika	Lukovica	zasebnik	717,00	Nakup dela parcele



								
3.	1167/2	Prevoje	32	Pridobitev zemljišča za izgradnjo pločnika	Lukovica	zasebnik	382,40	nakup
								
4.	1166	Prevoje	79	Pridobitev zemljišča za izgradnjo pločnika	Lukovica	zasebnik	944,05	Nakup dela parcele



								
5.	1242	Prevoje	7	Pridobitev zemljišča za izgradnjo pločnika	Lukovica	zasebnik	83,65	Nakup dela parcele
								
6.	1165/1	Prevoje	14,5	Pridobitev zemljišča za izgradnjo pločnika	Lukovica	zasebnik	466,05	Nakup dela parcele

								
7.	220/1	Prevoje	66	Pridobitev zemljišča za izgradnjo pločnika	Lukovica	zasebnik	1.577,40	Nakup dela parcele
								
8.	1244	Prevoje	30	Pridobitev zemljišča za izgradnjo pločnika	Lukovica	zasebnik	358,50	Nakup dela parcele

								
9.	800/4	Spodnje Koseze	15	Pridobitev zemljišča za izgradnjo ceste v OPPN Drtijišča	Lukovica	Lovska zveza Slovenije	179,25	Nakup dela parcele – površina je ocenjena na podlagi PZI projektne dokumentacije
								
10.	799	Spodnje Koseze	159	Pridobitev zemljišča za izgradnjo ceste v OPPN Drtijišča	Lukovica	Lovska zveza Slovenije	1.900,05	Nakup dela parcele – površina je ocenjena na podlagi PZI projektne dokumentacije

								
11.	801/1	Spodnje Koseze	206	Pridobitev zemljišča za izgradnjo ceste v OPPN Drtijišča	Lukovica	zasebnik	2.461,70	Nakup dela parcele – površina je ocenjena na podlagi PZI projektne dokumentacije
								
12.	794/2	Spodnje Koseze	4	Pridobitev zemljišča za izgradnjo ceste v OPPN Drtijišča	Lukovica	Zasebnik	47,80	Nakup dela parcele – površina je ocenjena na podlagi PZI projektne dokumentacije

								
13.	1011/5	Spodnje Koseze	41	Pridobitev zemljišča za izgradnjo ceste v OPPN Drtjščica	Lukovica	zasebnik	489,95	Nakup dela parcele – površina je ocenjena na podlagi PZI projektne dokumentacije
								
14.	1011/3	Spodnje Koseze	80	Pridobitev zemljišča za izgradnjo ceste v OPPN Drtjščica	Lukovica	Republika Slovenija	0,00	Neodplačen prenos lastninske pravice na delu nepremičnine – površina je ocenjena na podlagi PZI


							projektne dokumentacije	
								
15.	1131/4	Spodnje Koseze	40	Pridobitev zemljišča za izgradnjo ceste v OPPN Drtiščica	Lukovica	Republika Slovenija	0,00	Neodplačen prenos lastninske pravice na delu nepremičnine – površina je ocenjena na podlagi PZI projektne dokumentacije
								

16.	1131/16	Spodnje Koseze	62	Pridobitev zemljišča za izgradnjo ceste v OPPN Drtijiščica	Lukovica	Republika Slovenija	0,00	Neodplačen prenos lastninske pravice na delu nepremičnine – površina je ocenjena na podlagi PZI projektne dokumentacije
17.	802/2	Spodnje Koseze	9	Pridobitev zemljišča za izgradnjo ceste v OPPN Drtijiščica	Lukovica	Republika Slovenija	0,00	Neodplačen prenos lastninske pravice na delu nepremičnine – površina je ocenjena na podlagi PZI projektne dokumentacije






18.	802/1	Spodnje Koseze	288,00	Pridobitev zemljišča za izgradnjo m.k. v OPPN Drtjščica	Lukovica	Republika Slovenija	0,00	Neodplačen prenos lastninske pravice na delu nepremičnine – površina je ocenjena na podlagi PZI projektne dokumentacije
-----	-------	----------------	--------	---	----------	---------------------	------	---



19.	1131/3	Spodnje Koseze	24	Pridobitev zemljišča za izgradnjo m.k. v OPPN Drtiščica	Lukovica	Republika Slovenija	0,00	Neodplačen prenos lastninske pravice na delu nepremičnine – površina je ocenjena na podlagi PZI projektne dokumentacije
								
20.	792/3	Spodnje Koseze	202	Pridobitev zemljišča za izgradnjo m.k. v OPPN Drtiščica	Lukovica	Republika Slovenija	0,00	Neodplačen prenos lastninske pravice na delu nepremičnine – površina je ocenjena na podlagi PZI projektne dokumentacije



21.	792/5	Spodnje Koseze	30	Pridobitev zemljišča za izgradnjo m.k. v OPPN Drtiščica	Lukovica	Republika Slovenija	0,00	Neodplačen prenos lastninske pravice na delu nepremičnine – površina je ocenjena na podlagi PZI projektne dokumentacije



22.	789/11	Spodnje Koseze	3	Pridobitev zemljišča za izgradnjo m.k. v OPPN Drtiščica	Lukovica	Republika Slovenija	0,00	Neodplačen prenos lastninske pravice na delu nepremičnine – površina je ocenjena na podlagi PZI projektne dokumentacije
								
23.	1131/12	Spodnje Koseze	4	Pridobitev zemljišča za izgradnjo m.k. v OPPN Drtiščica	Lukovica	Republika Slovenija	0,00	Neodplačen prenos lastninske pravice na delu nepremičnine – površina je ocenjena na podlagi PZI projektne dokumentacije



								
24.	15/2	Lukovica	30	Pridobitev zemljišča za javno pot JP735901 Lukovica (naselje)	Lukovica	Zasebnik	717,00	Nakup dela parcele, površina je ocenjena
								
25.	14/1	Lukovica	50	Pridobitev zemljišča za javno pot JP735901 Lukovica (naselje)	Lukovica	Zasebnik	1.195,00	Nakup dela parcele, površina je ocenjena


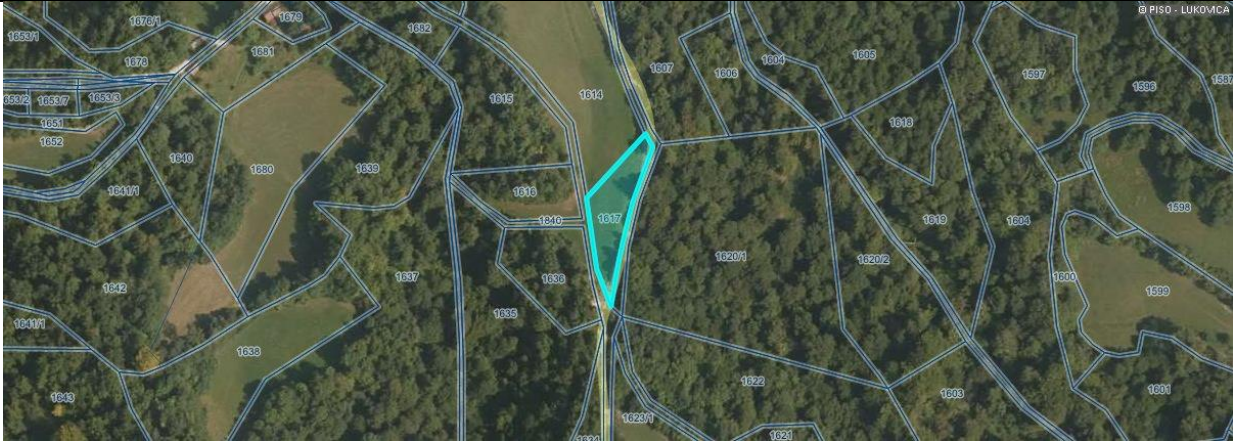
26.	119	Lukovica	10	Pridobitev zemljišča za javno pot JP735901 Lukovica (naselje)	Lukovica	Zasebnik	239,00	Nakup dela parcele, površina je ocenjena
27.	18/6	Krašnja	47	Pridobitev zemljišča za ureditev ceste med JP 735207 (Krašnja) in JP 735208 (Krašnja)	Lukovica	Zasebnik	561,65	Nakup dela parcele, površina je ocenjena



28.	20/5	Krašnja	82	Pridobitev zemljišča za ureditev ceste med JP 735207 (Krašnja) in JP 735208 (Krašnja)	Lukovica	Zasebnik	979,90	Nakup
29.	1608/2	Zlato Polje	30	Pridobitev zemljišča za cestišče	Lukovica	Zasebnik	358,50	Nakup/menjava – del parcele, površina je ocenjena



								
30.	1608/3	Zlato Polje	403	Pridobitev zemljišča za cestišče LC235011 Škajnovica-Šmartno	Lukovica	Zasebnik	4.815,85	Nakup/menjava dela parcele, površina je ocenjena
								
31.	1609	Zlato Polje	715	Pridobitev zemljišča za cestišče LC235011 Škajnovica-Šmartno	Lukovica	Zasebnik	8.544,25	Nakup/menjava dela parcele, površina je ocenjena


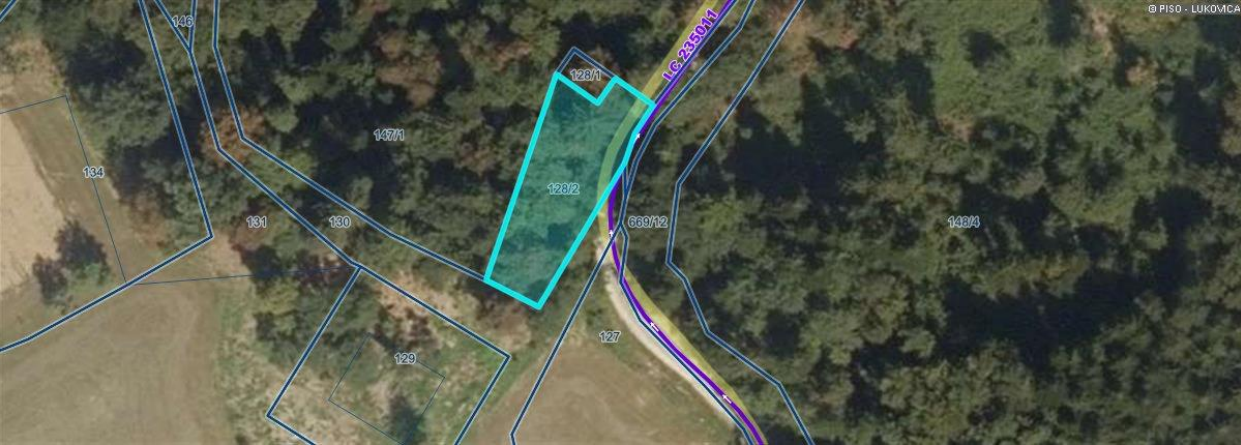
								
32.	1611	Zlato Polje	137	Pridobitev zemljišča za cestišče LC235011 Škajnovica-Šmartno	Lukovica	Zasebnik	1.637,15	Nakup/menjava dela parcele, površina je ocenjena
								
33.	1612	Zlato Polje	352	Pridobitev zemljišča za cestišče LC235011 Škajnovica-Šmartno	Lukovica	Zasebnik	4.206,40	Nakup/menjava dela parcele, površina je ocenjena



								
34.	1613	Zlato Polje	53	Pridobitev zemljišča za cestišče LC235011 Škajnovica-Šmartno	Lukovica	Zasebnik	633,35	Nakup/menjava dela parcele, površina je ocenjena
								
35.	1614	Zlato Polje	650	Pridobitev zemljišča za cestišče LC235011 Škajnovica-Šmartno	Lukovica	Zasebnik	7.767,50	Nakup/menjava dela parcele, površina je ocenjena

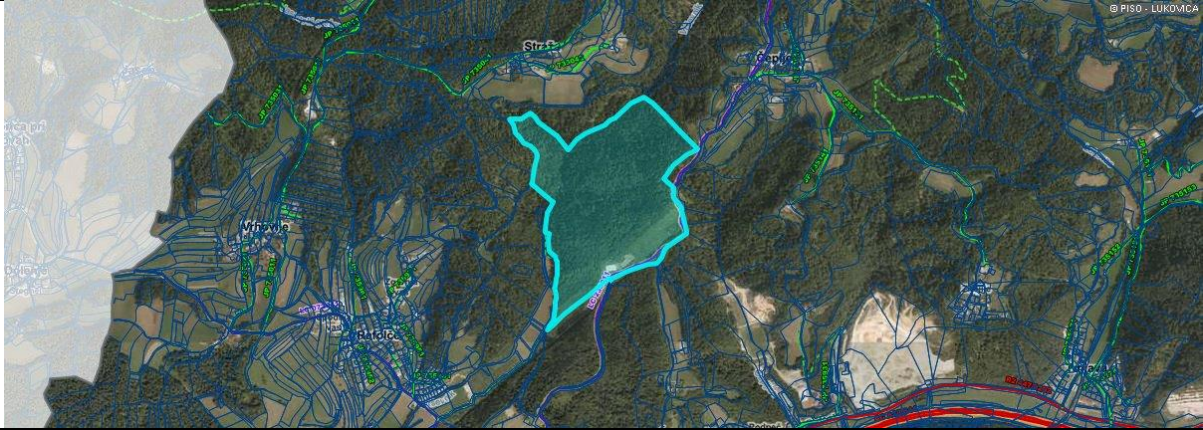

								
36.	1617	Zlato Polje	78	Pridobitev zemljišča za cestišče LC235011 Škajnovica-Šmartno	Lukovica	Zasebnik	234,00	Nakup/menjava dela parcele, površina je ocenjena
								
37.	1595	Zlato Polje	144	Pridobitev zemljišča za cestišče LC235011 Škajnovica-Šmartno	Lukovica	Zasebnik	1.720,80	Nakup - menjava dela parcele, površina je ocenjena



									
38.	1594	Zlato Polje	377	Pridobitev zemljišča za cestišče LC235011 Škajnovica-Šmartno	Lukovica	Zasebnik	4.505,15	Nakup/menjava dela parcele, površina je ocenjena	
									
39.	1607	Zlato Polje	181	Pridobitev zemljišča za cestišče LC235011 Škajnovica-Šmartno	Lukovica	Zasebnik	543,00	Nakup/menjava dela parcele, površina je ocenjena	

								
40.	1620/1	Zlato Polje	16	Pridobitev zemljišča za cestišče LC235011 Škajnovica-Šmartno	Lukovica	Zasebnik	48,00	Nakup/menjava dela parcele, površina je ocenjena
								
41.	345/3	Lukovica	780	Pridobitev zemljišča na kategorizirani javni poti JP735931 Lukovica (kamnolom)	Lukovica	Zasebnik	9.321,00	Nakup zemljišča – ureditev ZK stanja

								
42.	128/2	Lukovica	115	Pridobitev zemljišča na kategorizirani občinski cesti LC 235011 Škajnovica-Šmartno	Lukovica	Zasebnik	345,00	Ureditev ZK stanja ceste -menjava
								
43.	147/1	Lukovica	500	Pridobitev zemljišča na kategorizirani občinski cesti LC 235011 Škajnovica-Šmartno	Lukovica	Zasebnik	1.500,00	Ureditev ZK stanja ceste -menjava



									
44.	148/2	Lukovica	500	Pridobitev zemljišča na kategorizirani občinski cesti LC 235011 Škajnovica-Šmartno	Lukovica	Zasebnik	1.500,00	Ureditev ZK stanja ceste -menjava	
									
45.	147/4	Lukovica	1000	Pridobitev zemljišča na kategorizirani občinski cesti LC 235011 Škajnovica-Šmartno	Lukovica	Zasebnik	3.000,00	Ureditev ZK stanja ceste -menjava	

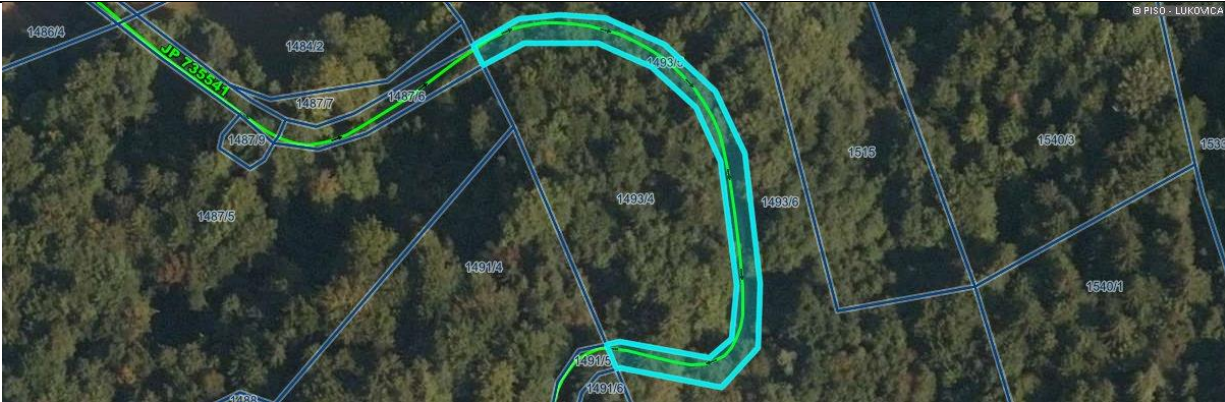
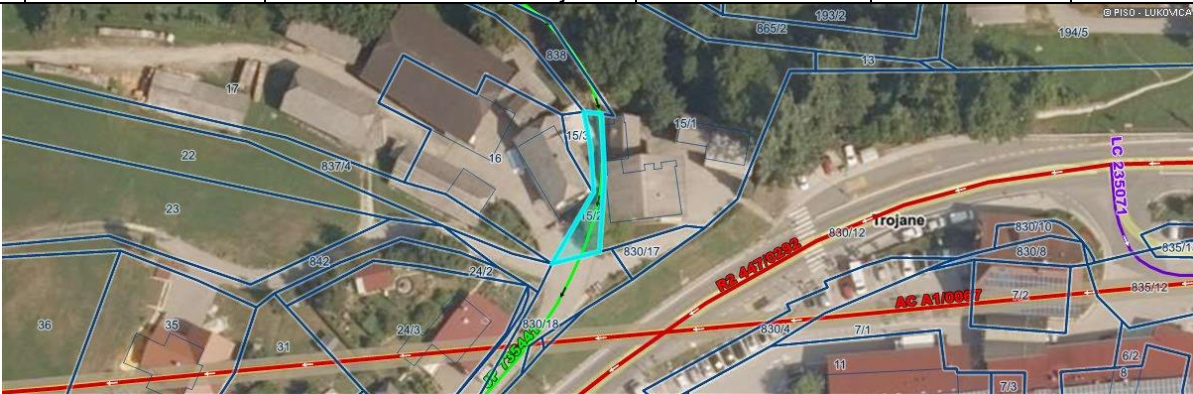
								
46.	147/3	Lukovica	400	Pridobitev zemljišča na kategorizirani občinski cesti LC 235011 Škajnovica-Šmartno	Lukovica	Zasebnik	1.200,00	Ureditev ZK stanja ceste -menjava
								
47.	127	Lukovica	300	Pridobitev zemljišča na kategorizirani občinski cesti LC 235011 Škajnovica-Šmartno	Lukovica	Zasebnik	3.585,00	Ureditev ZK stanja ceste -menjava

								
48.	130	Lukovica	100	Pridobitev zemljišča na kategorizirani občinski cesti LC 235011 Škajnovica-Šmartno	Lukovica	Zasebnik	300,00	Ureditev ZK stanja ceste -menjava
								
49.	338/7	Lukovica	80	Pridobitev zemljišča na kategorizirani javni poti JP 735931 Lukovica (kamnolom)	Lukovica	Zasebnik	956,00	Ureditev ZK stanja ceste.

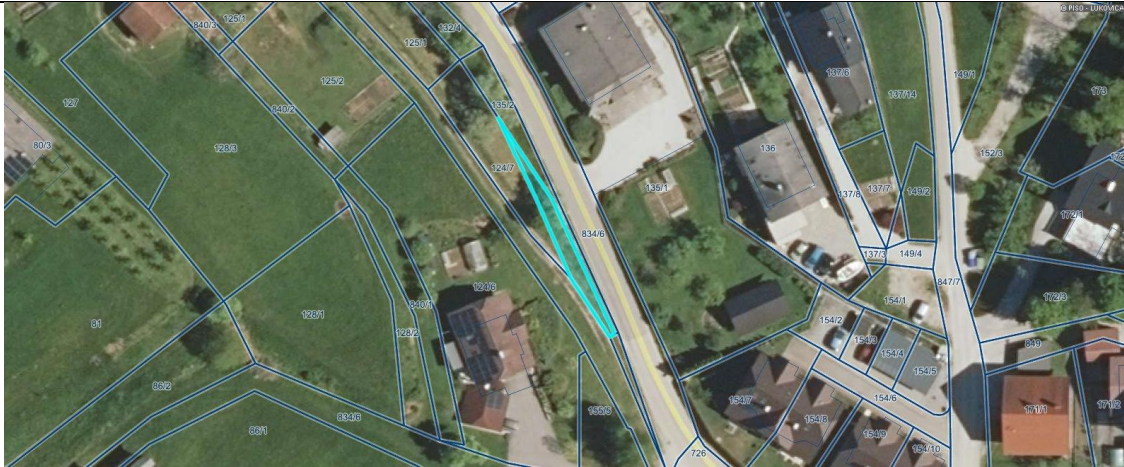
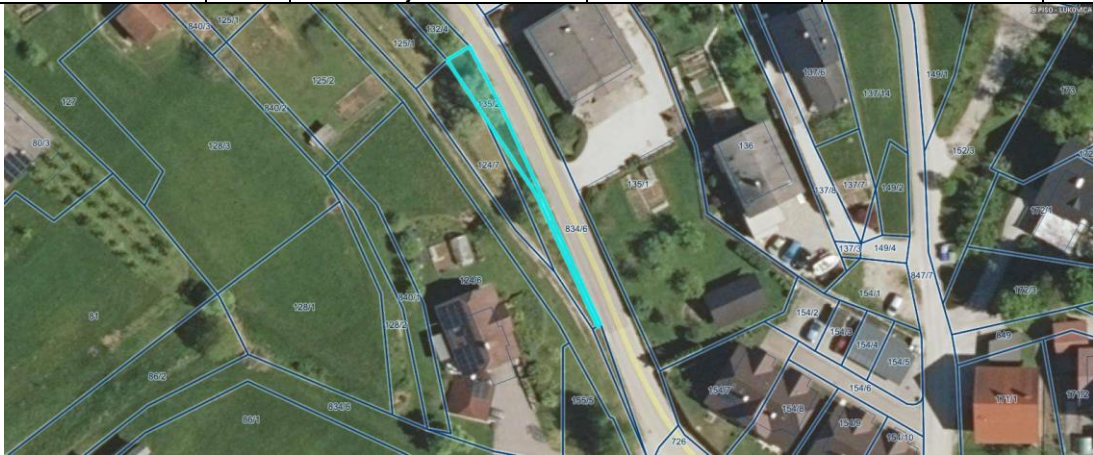
50.	328/7	Lukovica	118	Pridobitev zemljišča na kategorizirani javni poti JP 735931 Lukovica (kamnolom)	Lukovica	Zasebnik	1.410,10	Ureditev ZK stanja ceste.
51.	338/10	Lukovica	24	Pridobitev zemljišča na kategoriziran občinski cesti JP 735931	Lukovica	Zasebnik	286,80	Ureditev ZK stanja ceste.

52.	338/9	Lukovica	332	Pridobitev zemljišča na kategoriziran občinski cesti JP 735931	Lukovica	Zasebnik	3.967,40	Ureditev ZK stanja ceste.
53.	32/1	Blagovica	260	Pridobitev zemljišča na kategorizirani občinski cesti LC235041 Blagovica-Gobovšek	Lukovica	Občina	780,00	Ureditev ZK stanja ceste - nakup



								
54.	31/5	Blagovica	36	Pridobitev zemljišča na kategorizirani občinski cesti LC235041 Blagovica-Gobovšek	Lukovica	Občina	108,00	Ureditev ZK stanja ceste - nakup
								
55.	1493/5	Blagovica	1006	Pridobitev zemljišča na kategorizirani javni poti JP735541 Podsm.-Korpe (Medved)	Lukovica	Občina	3.018,00	Ureditev ZK stanja – nakup

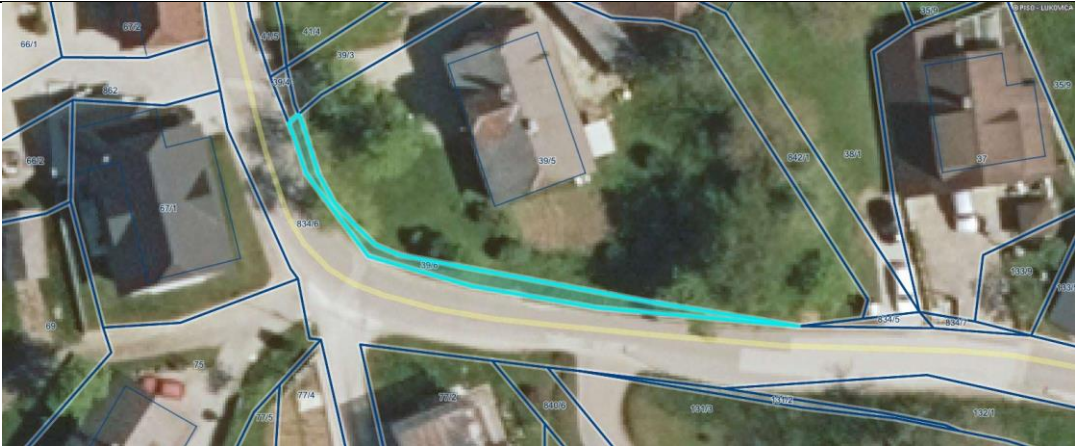

								
56.	15/2	Trojane	98	Pridobitev zemljišča na kategorizirani javni poti JP735441 Sp.Trojane-Podlom-Lebar-mimo Kajbiča	Lukovica	Občina	2.342,20	Ureditev ZK stanja – menjava
								
57.	13/6	Lukovica	16	Pridobitev zemljišča na kategorizirani javni poti JP735901 Lukovica (naselje)	Lukovica	Občina	382,40	Ureditev ZK stanja – nakup

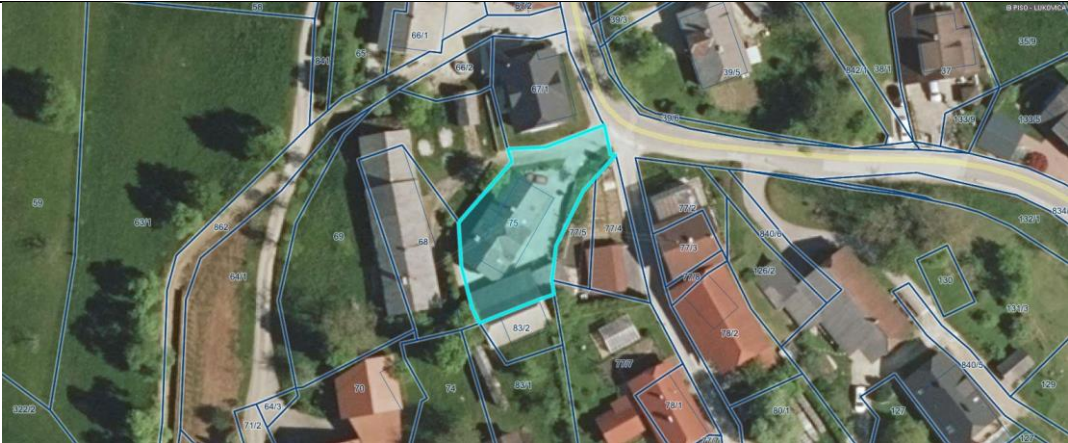
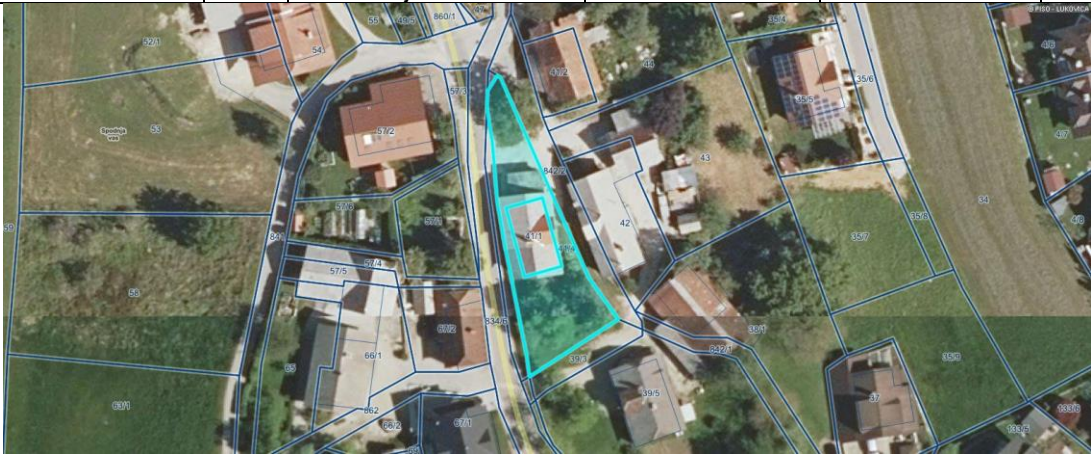
58.	155/3	Rafolče	25	Pridobitev zemljišča za občinsko cesto LC 072041 Rova – Dolenje - Šentvid	Lukovica	zasebnik	597,50	Ureditev ZK stanja – nakup nepremičnine
59.	124/8	Rafolče	88	Pridobitev zemljišča za občinsko cesto LC 072041 Rova – Dolenje - Šentvid	Lukovica	zasebnik	2.103,20	Ureditev ZK stanja – nakup nepremičnine



										
60.	135/2	Rafolče	98	Pridobitev zemljišča za občinsko cesto LC 072041 Rova – Dolenje - Šentvid	Lukovica	zasebnik	2.342,20	Ureditev ZK stanja – nakup nepremičnine		
										
61.	124/7	Rafolče	7	Pridobitev zemljišča za občinsko cesto LC 072041 Rova – Dolenje - Šentvid	Lukovica	zasebnik	167,30	Ureditev ZK stanja – nakup dela nepremičnine		



62.	132/4	Rafolče	76	Pridobitev zemljišča za občinsko cesto LC 072041 Rova – Dolenje - Šentvid	Lukovica	zasebnik	1.816,40	Ureditev ZK stanja – nakup nepremičnine		
63.	132/1	Rafolče	181	Pridobitev zemljišča za občinsko cesto LC 072041 Rova – Dolenje - Šentvid	Lukovica	zasebnik	4.325,90	Ureditev ZK stanja – nakup dela nepremičnine		



								
64.	133/14	Rafoče	36	Pridobitev zemljišča za občinsko cesto LC 072041 Rova – Dolenje - Šentvid	Lukovica	zasebnik	860,40	Ureditev ZK stanja – nakup nepremičnine
								
65.	39/6	Rafoče	45	Pridobitev zemljišča za občinsko cesto LC 072041 Rova – Dolenje - Šentvid	Lukovica	zasebnik	1.075,50	Ureditev ZK stanja – nakup dela nepremičnine

								
66.	39/5	Rafolče	12	Pridobitev zemljišča za občinsko cesto LC 072041 Rova – Dolenje - Šentvid	Lukovica	zasebnik	286,80	Ureditev ZK stanja – nakup dela nepremičnine
								
67.	75	Rafolče	6	Pridobitev zemljišča za občinsko cesto LC 072041 Rova – Dolenje - Šentvid	Lukovica	zasebnik	143,40	Ureditev ZK stanja – nakup dela nepremičnine


								
68.	41/4	Rafoče	19	Pridobitev zemljišča za občinsko cesto LC 072041 Rova – Dolenje - Šentvid	Lukovica	zasebnik	454,10	Ureditev ZK stanja – nakup dela nepremičnine
								
69.	57/1	Rafoče	12	Pridobitev zemljišča za občinsko cesto LC 072041 Rova – Dolenje - Šentvid	Lukovica	zasebnik	286,80	Ureditev ZK stanja – nakup dela nepremičnine

								
70.	49/5	Rafolče	8	Pridobitev zemljišča za občinsko cesto LC 072041 Rova – Dolenje - Šentvid	Lukovica	zasebnik	191,20	Ureditev ZK stanja – nakup dela nepremičnine
								
71.	48/1	Rafolče	23	Pridobitev zemljišča za občinsko cesto LC 072041 Rova – Dolenje - Šentvid	Lukovica	zasebnik	549,70	Ureditev ZK stanja – nakup dela nepremičnine

								
72.	52/1	Rafolče	12	Pridobitev zemljišča za občinsko cesto LC 072041 Rova – Dolenje - Šentvid	Lukovica	zasebnik	286,80	Ureditev ZK stanja – nakup dela nepremičnine
								
73.	59	Rafolče	21	Pridobitev zemljišča za občinsko cesto LC 072041 Rova – Dolenje - Šentvid	Lukovica	zasebnik	250,95	Ureditev ZK stanja – nakup dela nepremičnine

									
74.	60/6	Rafolče	27	Pridobitev zemljišča za občinsko cesto LC 072041 Rova – Dolenje - Šentvid	Lukovica	zasebnik	322,65	Ureditev ZK stanja – nakup dela nepremičnine	
									
75.	60/4	Rafolče	7	Pridobitev zemljišča za občinsko cesto LC	Lukovica	zasebnik	167,30	Ureditev ZK stanja – nakup dela nepremičnine	


		072041 Rova – Dolenje - Šentvid						
76.	61/1	Rafolče	14	Pridobitev zemljišča za občinsko cesto LC 072041 Rova – Dolenje - Šentvid	Lukovica	zasebnik	334,60	Ureditev ZK stanja – nakup dela nepremičnine

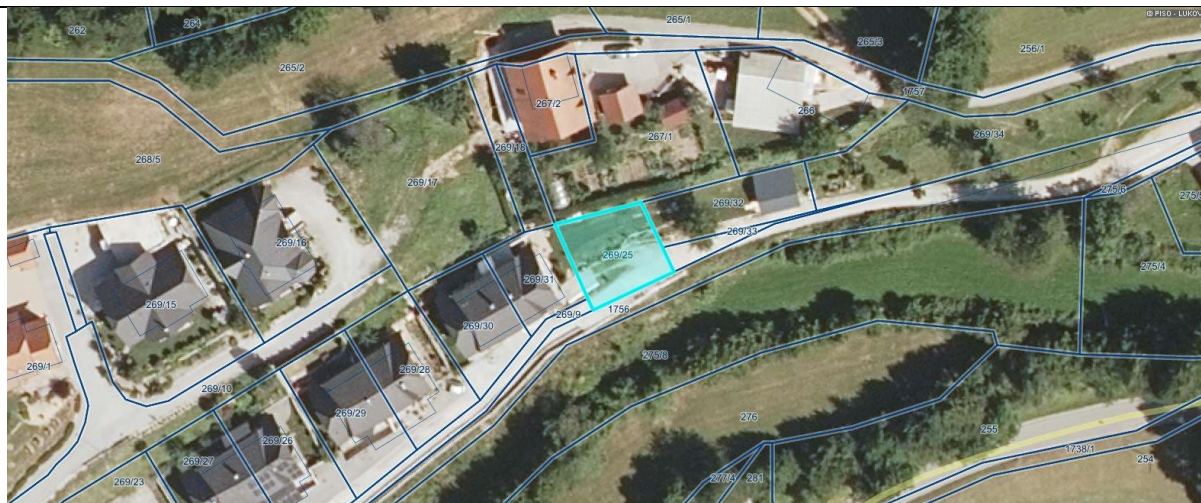
79.	20/4	Krašnja	20	Pridobitev zemljišča za ureditev ceste med JP 735207 (Krašnja) in JP 735208 (Krašnja)	Lukovica	zasebnik	239,00	nakup	
									
80.	15/1	Krašnja	14	Pridobitev zemljišča za ureditev ceste med JP 735207 (Krašnja) in JP 735208 (Krašnja)	Lukovica	zasebnik	334,60	nakup	



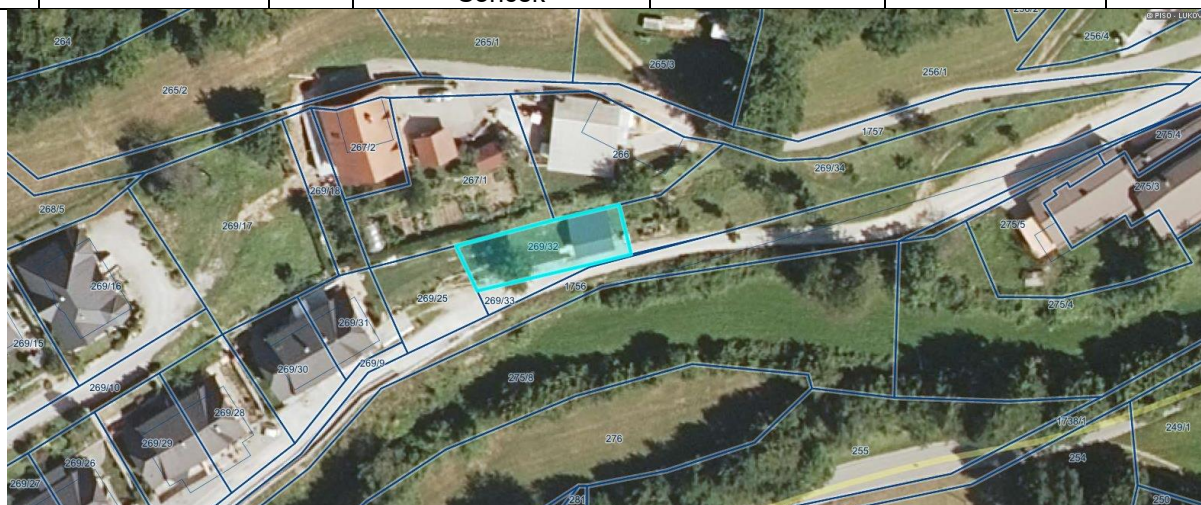
81.	187/1	Krašnja	31	Pridobitev zemljišča za ureditev ceste med JP 735207 (Krašnja) in JP 735208 (Krašnja)	Lukovica	zasebnik	93,00	nakup
-----	-------	---------	----	---	----------	----------	-------	-------





82.	275/8	Zlato Polje	280	Pridobitev zemljišča za rekonstrukcijo dela javne poti JP 735111 Zlato Polje-bife Sonček	Lukovica	zasebnik	3.346,00	Nakup dela nepremičnine	
									
83.	269/25	Zlato Polje	11	Pridobitev zemljišča za rekonstrukcijo dela javne poti JP 735111 Zlato Polje-bife Sonček	Lukovica	zasebnik	262,90	Nakup dela nepremičnine	


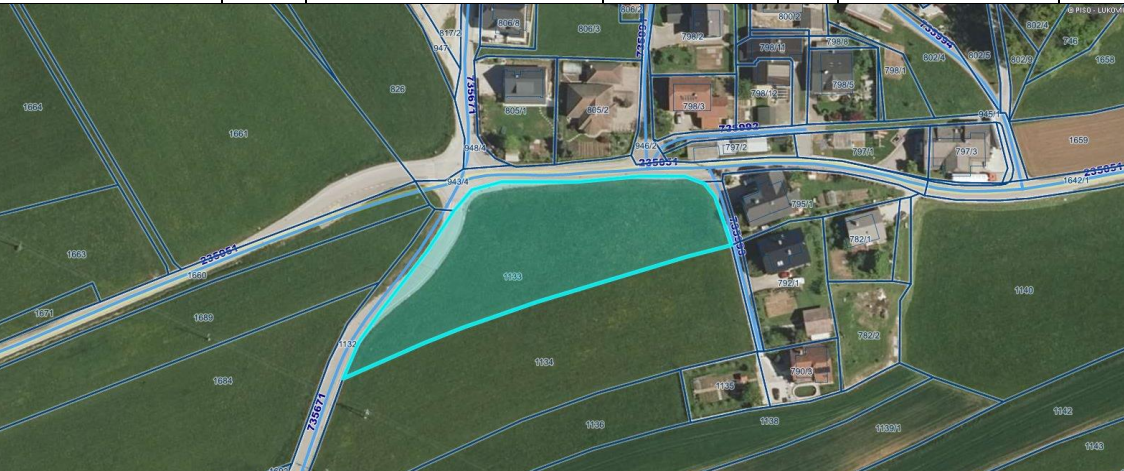




84.	269/32	Zlato Polje	15	Pridobitev zemljišča za rekonstrukcijo dela javne poti JP 735111 Zlato Polje-bife Sonček	Lukovica	zasebnik	358,50	Nakup dela nepremičnine
-----	--------	-------------	----	--	----------	----------	--------	-------------------------

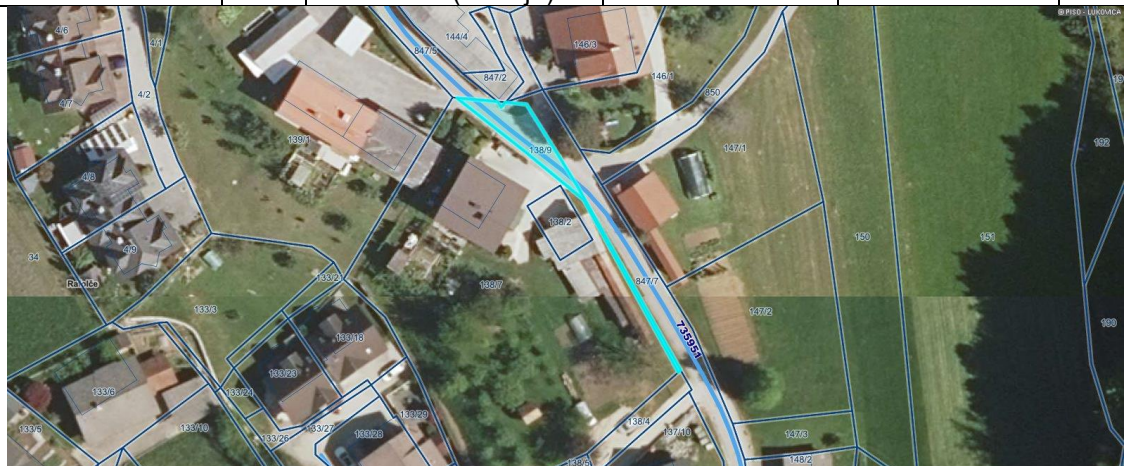



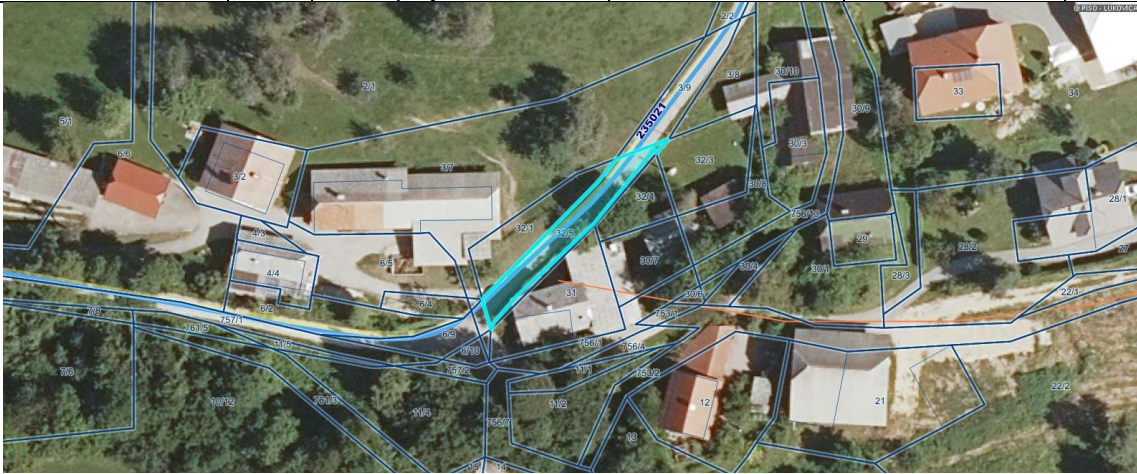

85.	269/34	Zlato Polje	15	Pridobitev zemljišča za rekonstrukcijo dela javne poti JP 735111 Zlato Polje-bife Sonček	Lukovica	zasebnik	179,25	Nakup dela nepremičnine
								
86.	826	Prevoje	200	Pridobitev dela zemljišča na katerem se nahaja krožišče Imovica	Lukovica	zasebnik	2.390,00	Ureditev ZK stanja – nakup dela nepremičnine
								



87.	816/2	Prevoje	70	Pridobitev dela zemljišča po katerem poteka javna pot 735671 Šen.-Pr.-znam.-hiša 18	Lukovica	zasebnik	836,50	Ureditev ZK stanja – nakup dela nepremičnine	
88.	817/2	Prevoje	175	Pridobitev dela zemljišča po katerem poteka javna pot 735671 Šen.-Pr.-znam.-hiša 18	Lukovica	zasebnik	2.091,25	Ureditev ZK stanja – nakup dela nepremičnine	

89.	1661	Prevoje	420	Pridobitev dela zemljišča na katerem se nahaja krožišče Imovica	Lukovica	zasebnik	5.019,00	Ureditev ZK stanja – nakup dela nepremičnine
								
90.	1133	Spodnje Koseze	440	Pridobitev dela zemljišča na katerem se nahaja krožišče Imovica	Lukovica	zasebnik	5.258,00	Ureditev ZK stanja – nakup dela nepremičnine
								

91.	794	Lukovica	232	Pridobitev dela zemljišča za potrebe ureditve komunalne opremljenosti vrtca	Lukovica	zasebnik	5.544,80	Ureditev zk stanja – menjava dela nepremičnine
								
92.	753/16	Spodnje Koseze	68	Pridobitev zemljišča po katerem poteka javna pot 735571 Lukovica-Bobovnik	Lukovica	zasebnik	1.625,20	nakup
								

93.	138/9	Rafolče	119	Pridobitev zemljišča po katerem poteka javna pot 735951 Rafolče (naselje)	Lukovica	zasebnik	2.844,10	nakup
								
94.	3/9	Koreno	122	Pridobitev zemljišča po katerem poteka lokalna cesta 235021 Kompolje-Vrh nad K	Lukovica	zasebnik	2.915,80	nakup
								

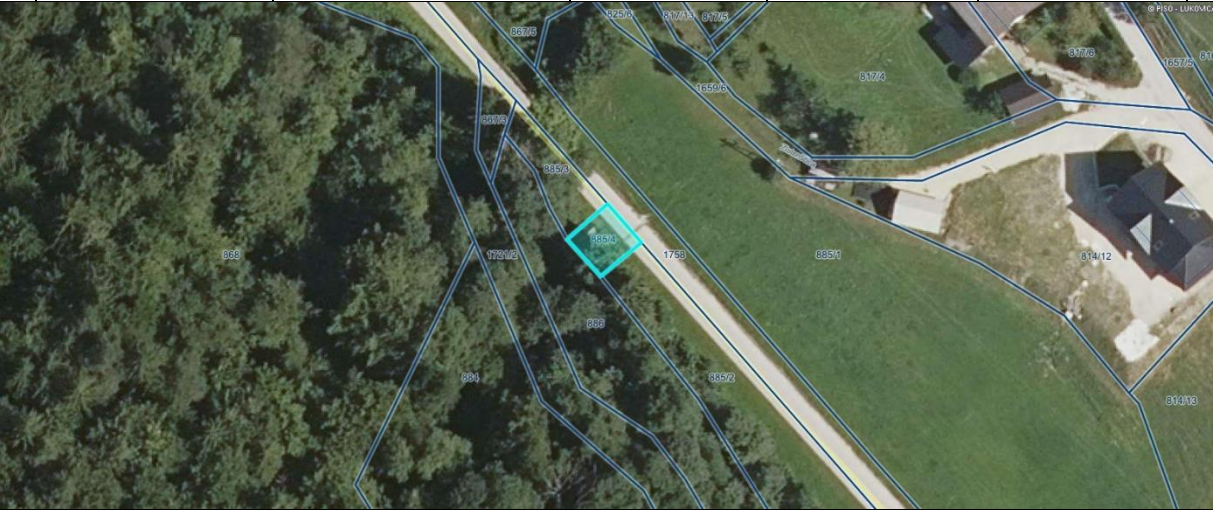

95.	32/5	Koreno	183	Pridobitev zemljišča po katerem poteka lokalna cesta 235021 Kompolje-Vrh nad K	Lukovica	zasebnik	4.373,70	nakup
								
96.	3/10	Koreno	12	Pridobitev zemljišča po katerem poteka lokalna cesta 235021 Kompolje-Vrh nad K	Lukovica	zasebnik	286,80	nakup
								

97.	6/9	Koreno	73	Pridobitev zemljišča po katerem poteka lokalna cesta 235021 Kompolje-Vrh nad K	Lukovica	zasebnik	1.744,70	nakup
								
98.	2/2	Koreno	112	Pridobitev zemljišča po katerem poteka lokalna cesta 235021 Kompolje-Vrh nad K	Lukovica	zasebnik	2.409,12	nakup
								

99.	32/6	Koreno	24	Pridobitev zemljišča po katerem poteka lokalna cesta 235021 Kompolje-Vrh nad K	Lukovica	zasebnik	573,60	nakup
100.	274/3	Lukovica	52	Pridobitev zemljišča za potrebe javne poti 735131 Čeplje (naselje)	Lukovica	zasebnik	2.100,00	Nakup - uveljavljanje predkupne pravice

101.	329/2	Krašnja	100	Pridobitev zemljišča po katerem poteka nekategorizirana pot	Lukovica	zasebnik	1.195,00	Ureditev zk stanja – menjava
102.	328/4	Krašnja	80	Pridobitev zemljišča po katerem poteka nekategorizirana pot	Lukovica	zasebnik	956,00	Ureditev zk stanja – menjava


103.	84/1	Spodnje Koseze	360	Travnik	Lukovica	zasebnik	8.604,00	Menjava dela zemljišča
104.	85	Spodnje Koseze	50	travnik	Lukovica	zasebnik	1.195,00	Menjava dela zemljišča

105.	885/4	Blagovica	71	Črpališče Veliki Jelnik	Lukovica	zasebnik	848,45	nakup
								
106.	235/2	Češnjice	55	Dostopna pot do vodohrana Selce	Lukovica	zasebnik	657,25	nakup
								

Skupna vrednost pridobivanja nepremičnega premoženja po ocenjeni posplošeni vrednosti znaša 160.279,37 €.

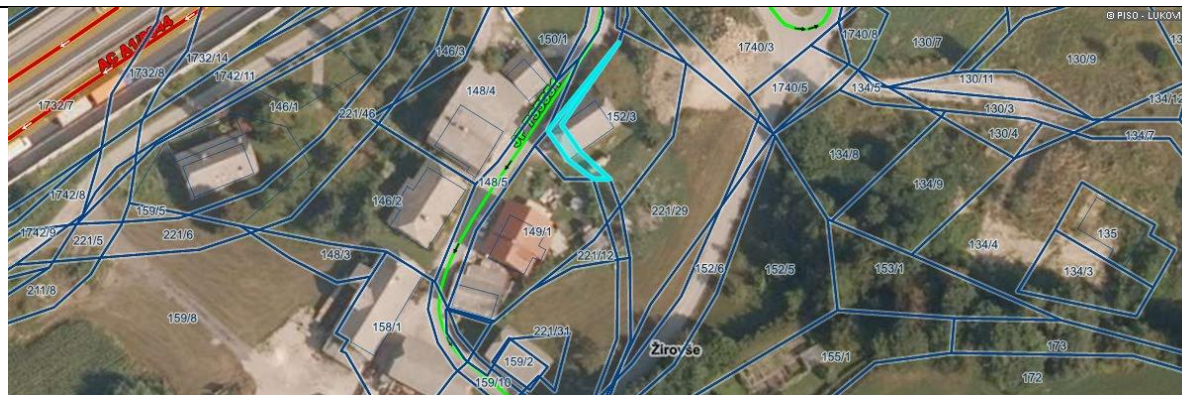
2. NAČRT RAZPOLAGANJA Z NEPREMIČNIM PREMOŽENJEM ZA LETO 2022

2.1. Zemljišča

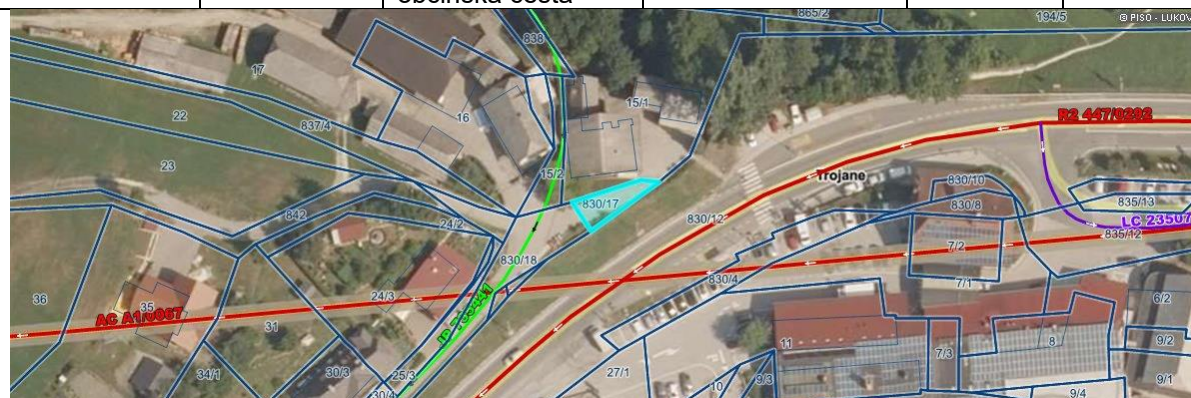
Zap. št.	Lokacija (parc. št.)	Katastrska občina	Površina v (m ²)	Vrsta nepremičnine	Samoupravna lokalna skupnost	Upravljalavec	Ocenjena posplošena vrednost v € (vir: PISO)	Opomba
1.	1613/13	Blagovica	610	dvorišče	Lukovica	Občina	14.579,00	prodaja
								
2.	616/6	Krašnja	434	opuščena občinska pot	Lukovica	Občina	10.372,60	prodaja

3.	650/2	Šentožbolt	46	opuščena pot	občina Lukovica	Občina	1.099,40	prodaja
4.	890/2	Rafolče	104	Opuščena občinska cesta	Lukovica	Občina	2.485,60	prodaja

5.	210/6	Žirovše	31	Opuščena občinska cesta	Lukovica	Občina	740,90	prodaja
6.	210/7	Žirovše	67	Opuščena občinska cesta	Lukovica	Občina	1.601,30	prodaja





7.	830/17	Trojane	80	Opuščena občinska cesta	Lukovica	Občina	1.912,00	prodaja
----	--------	---------	----	-------------------------	----------	--------	----------	---------



8.	991/11	Prevoje	73	Opuščena občinska cesta	Lukovica	Občina	1.744,70	prodaja
----	--------	---------	----	-------------------------	----------	--------	----------	---------

9.	991/9	Prevoje	16	Opuščena občinska cesta	Lukovica	Občina	382,40	prodaja
10.	662/16	Lukovica	83	Opuščena občinska pot	Lukovica	Občina	1.983,70	Ureditev ZK stanja – menjava zemljišč

11.	75/5	Lukovica	20	Opuščena občinska pot	Lukovica	Občina	478,00	Ureditev ZK stanja – menjava zemljišč
12.	1837	Zlato Polje	350	Delno opuščena pot	Lukovica	Občina	4.182,50	Ureditev ZK stanja menjava zemljišč

									
13.	669/12	Lukovica	200	Delno opuščena občinska cesta ob LC235011	Lukovica	Občina	600,00	Ureditev ZK stanja – menjava zemljišč	
									
14.	1828	Zlato Polje	212	Opuščena občinska cesta	Lukovica	Občina	5.066,80	prodaja	

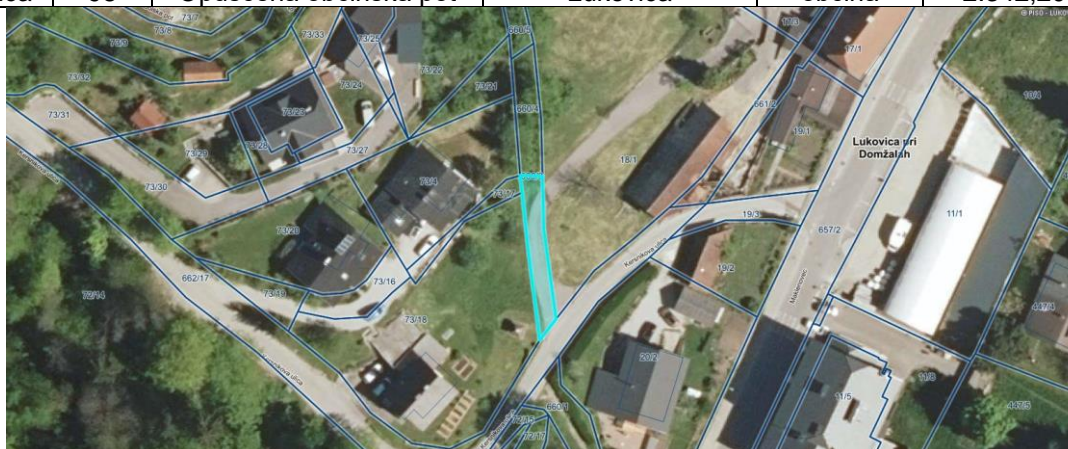
15.	1338/4	Prevoje	511	Opuščena cesta	občinska	Lukovica	Občina	6.106,45	prodaja
16.	682/1	Šentožbolt	27	Funkcionalno zemljišče		Lukovica	Občina	772,16	prodaja

17.	1696	Prevoje	104	Opuščena občinska pot	Lukovica	Občina	1.242,80	prodaja
18.	269/9	Zlato Polje	37	Funkcionalno zemljišče k stavbi	Lukovica	Občina	884,30	menjava

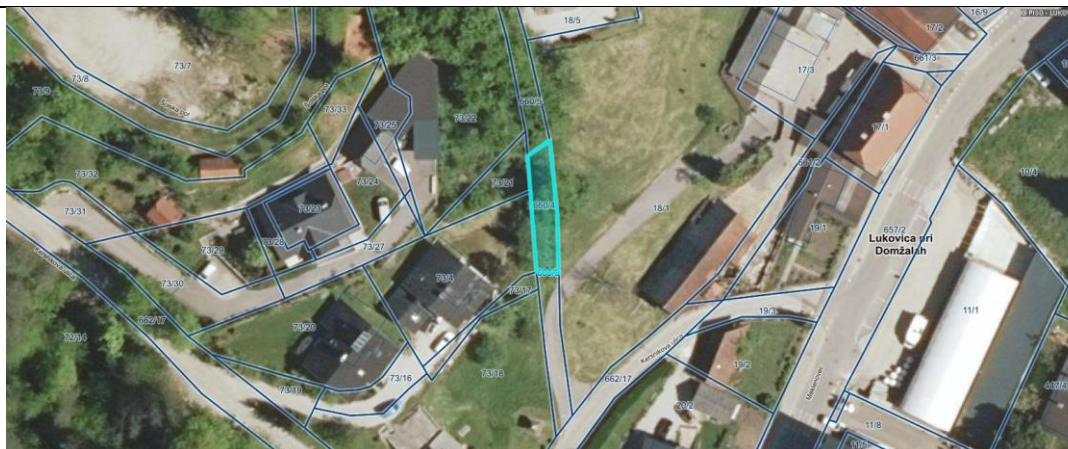
19.	1687/2	Blagovica	3668	Opuščena gozdna vlaka	Lukovica	Občina	2.347,52	prodaja	
20.	963/32	Prevoje	232	dvorišče	Lukovica	občina	5.544,80	Ureditev zk stanja – menjava dela nepremičnine	



21.	660/3	Lukovica	98	Opuščena občinska pot	Lukovica	občina	2.342,20	prodaja
-----	-------	----------	----	-----------------------	----------	--------	----------	---------



22.	660/4	Lukovica	105	Opuščena občinska pot	Lukovica	občina	2.509,50	prodaja
-----	-------	----------	-----	-----------------------	----------	--------	----------	---------



23.	961/4	Prevoje	174	dvorišče	Lukovica	občina	2.079,30	prodaja
-----	-------	---------	-----	----------	----------	--------	----------	---------





24.	847/2	Rafolče	71	Zemljišče pod stavbo	Lukovica	občina	1.696,90	prodaja
-----	-------	---------	----	----------------------	----------	--------	----------	---------



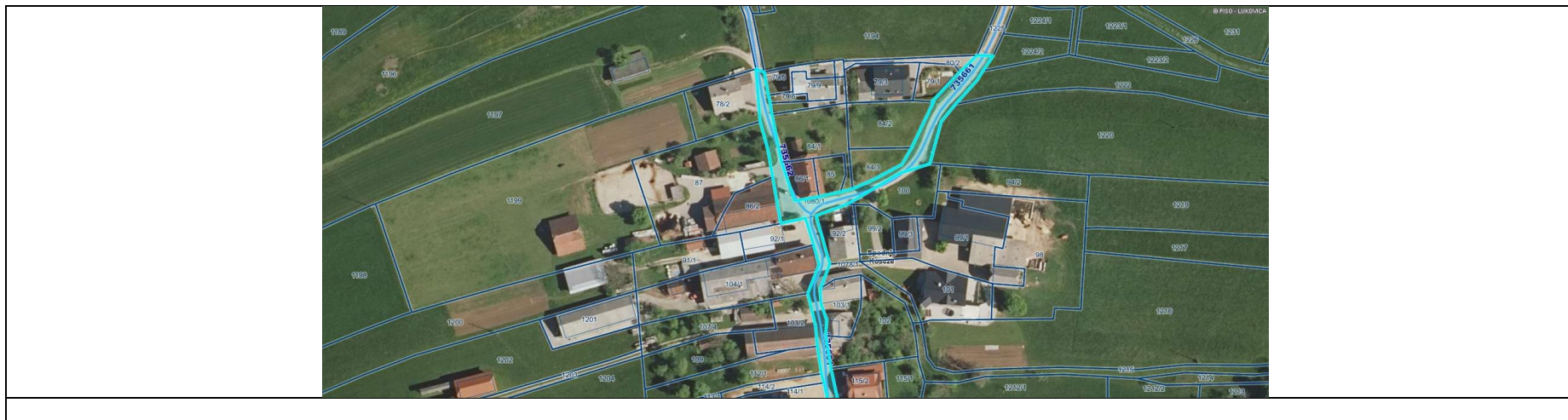
25.	847/6	Rafolče	51	dvorišče	Lukovica	občina	1.218,90	prodaja
-----	-------	---------	----	----------	----------	--------	----------	---------



26.	662/14	Lukovica	46	Funkcionalno zemljišče	Lukovica	občina	1.487,18	prodaja
-----	--------	----------	----	------------------------	----------	--------	----------	---------

								
27.	26/8	Prevoje	70	zelenica	Lukovica	občina	1.673,00	Prodaja dela zemljišča
								
28.	631/5	Krašnja	88	Ureditev zk stanja – zamenjava za zemljišče po katerem poteka nekategorizirana pot	Lukovica	občina	1.051,60	Menjava

29.	631/4	Krašnja	118	Ureditev zk stanja – zamenjava za zemljišče po katerem poteka nekategorizirana pot	Lukovica	občina	1.410,10	Menjava
30.	1080/1	Spodnje Koseze	360	Zemljišče po katerem poteka javna pot 735662 Videm	Lukovica	občina	4.302,00	Menjava dela zemljišča za del zemljišča 84/1 in del zemljišča 85, obe k.o. Spodnje Koseze





Skupna vrednost razpolaganja z nepremičnim premoženjem po ocenjeni posplošeni vrednosti znaša 83.897,61 €.

3. NAČRT ODDAJE NEPREMIČNEGA PREMOŽENJA V NAJEM

3.1. Zemljišča

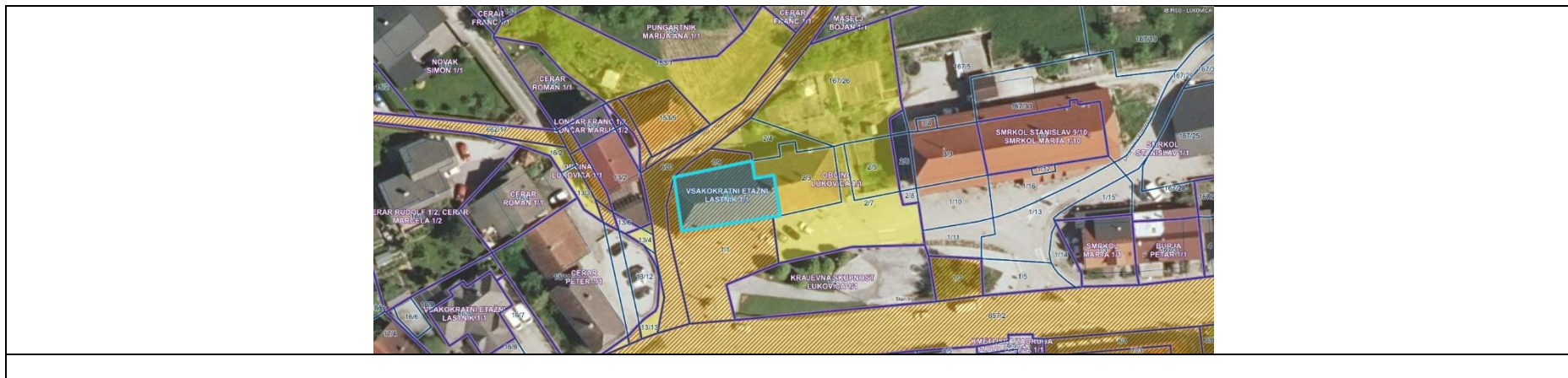
Zap.št.	Parc.št.	Katastrska občina	Okvirna velikost v m2	Upravljavec	Ocenjena, posplošena ali orientacijska vrednost nepremičnine	Opomba
1	1546	Prevoje	1773	Občina	1.000 EUR/leto	Oddaja travnika v najem

						
2.	741/2	Spodnje Koseze	3687	Občina	2000 EUR/leto	Oddaja zemljišča v najem
						
3.	24/16 – del 24/15- del 24/14 – del 24/13 – del 24/12 – del 24/11 - del	Blagovica	1186,93	Občina	949,51 EUR/mesec	Oddaja v najem



3.2. Stavbe in deli stavb

Zap.št.	ID oznaka dela stavbe	Katastrska občina	Naslov	Okvirna velikost v m2	Upravljavец	Ocenjena, posplošena ali orientacijska vrednost nepremičnine	Opomba
1	1933-61-1	Lukovica	Stari trg 16, 1225 Lukovica	9	Občina	1.080,00 EUR/leto	Oddaja dela nepremičnine v najem - bankomat



Skupna vrednost oddaje nepremičnega premoženja v najem po ocenjeni posplošeni vrednosti znaša 15.474,12 €.

mag. Olga VRANKAR, l.r.
ŽUPANJA